

УТВЕРЖДАЮ:  
Директор МБОУ  
«СОШ № 68 г. Челябинска»

\_\_\_\_\_ Л.Р. Уторова

«28» января 2021г.

**ПАСПОРТ ДОСТУПНОСТИ  
объекта социальной инфраструктуры (ОСИ)  
№ VII.142**

**1. Общие сведения об объекте**

- 1.1. Наименование (вид) объекта: Муниципальное бюджетное общеобразовательное учреждение «Средняя общеобразовательная школа № 68 г. Челябинска имени Родионова Е.Н.».
- 1.2. Адрес объекта: 454078 г. Челябинск, улица Вагнера, 70-а.
- 1.3. Сведения о размещении объекта:
- отдельно стоящее здание 5 этажей, 5161,6 кв.м
  - часть здания \_\_\_\_\_ 2 \_\_\_\_\_ этажей (или на \_\_\_\_\_ этаже), \_\_\_\_\_ кв.м
  - наличие прилегающего земельного участка (да, нет); 21702 кв.м
- 1.4. Год постройки здания 1970г., последнего капитального ремонта не проводился
- 1.5. Дата предстоящих плановых ремонтных работ: текущего 2021г, капитального нет

**сведения об организации, расположенной на объекте**

- 1.6. Название организации (учреждения), (полное юридическое наименование – согласно Уставу, краткое наименование) Муниципальное бюджетное общеобразовательное учреждение «Средняя общеобразовательная школа № 68 г. Челябинска имени Родионова Е.Н.», (МБОУ «СОШ № 68 г. Челябинска»).
- 1.7. Юридический адрес организации (учреждения) 454078 г. Челябинск, улица Вагнера, 70-а
- 1.8. Основание для пользования объектом (оперативное управление, аренда, собственность)
- 1.9. Форма собственности (государственная, негосударственная) государственная
- 1.10. Территориальная принадлежность (федеральная, региональная, муниципальная)
- 1.11. Вышестоящая организация (наименование) Комитет по делам образования города Челябинска
- 1.12. Адрес вышестоящей организации, другие координаты г. Челябинск ул. Володарского д. 14

**2. Характеристика деятельности организации на объекте (по обслуживанию населения)**

- 2.1 Сфера деятельности (здравоохранение, образование, социальная защита, физическая культура и спорт, культура, связь и информация, транспорт, жилой фонд, потребительский рынок и сфера услуг, другое)  
образование
- 2.2 Виды оказываемых услуг: образовательные услуги
- 2.3 Форма оказания услуг: (на объекте, с длительным пребыванием, в т.ч. проживанием, на дому, дистанционно)
- 2.4 Категории обслуживаемого населения по возрасту: (дети, взрослые трудоспособного возраста, пожилые; все возрастные категории)

2.5 Категории обслуживаемых инвалидов: *инвалиды, передвигающиеся на коляске, инвалиды с нарушениями опорно-двигательного аппарата; нарушениями зрения, нарушениями слуха, нарушениями умственного развития*

2.6 Плановая мощность: посещаемость (количество обслуживаемых в день), вместимость, пропускная способность 900

2.7 Участие в исполнении ИПР инвалида, ребенка-инвалида (да, нет)

### 3. Состояние доступности объекта

#### 3.1 Путь следования к объекту пассажирским транспортом

(описать маршрут движения с использованием пассажирского транспорта)

Доехать до остановки «Барбюса»: автобус № 66, № 81, маршрутное такси № 3, № 22, № 46, № 58, № 75, № 77, № 92, № 218.

наличие адаптированного пассажирского транспорта к объекту нет

#### 3.2 Путь к объекту от ближайшей остановки пассажирского транспорта:

3.2.1 расстояние до объекта от остановки транспорта 850 м

3.2.2 время движения (пешком) 10 мин

3.2.3 наличие выделенного от проезжей части пешеходного пути (да, нет),

3.2.4 Перекрестки: *нерегулируемые; регулируемые, со звуковой сигнализацией, таймером; нет*

3.2.5 Информация на пути следования к объекту: *акустическая, тактильная, визуальная; нет*

3.2.6 Перепады высоты на пути: *есть, нет*

Их обустройство для инвалидов на коляске: *да, нет*

#### 3.3 Организация доступности объекта для инвалидов – форма обслуживания\*

№№ п/п	Категория инвалидов (вид нарушения)	Вариант организации доступности объекта (формы обслуживания)*
1.	<b>Все категории инвалидов и МГН</b>	
	<i>в том числе инвалиды:</i>	
2	передвигающиеся на креслах-колясках	ВНД
3	с нарушениями опорно-двигательного аппарата	ДУ
4	с нарушениями зрения	А
5	с нарушениями слуха	А
6	с нарушениями умственного развития	А

\* - указывается один из вариантов: «А», «Б», «ДУ», «ВНД»

#### 3.4 Состояние доступности основных структурно-функциональных зон

№ № п \п	Основные структурно-функциональные зоны	Состояние доступности, в том числе для основных категорий инвалидов**
1	Территория, прилегающая к зданию (участок)	ДП-В
2	Вход (входы) в здание	ДУ
3	Путь (пути) движения внутри здания (в т.ч. пути эвакуации)	ДЧ-В
4	Зона целевого назначения здания (целевого посещения объекта)	ДП-В
5	Санитарно-гигиенические помещения	ДУ
6	Система информации и связи (на всех зонах)	ДУ
7	Пути движения к объекту (от остановки	ДП-В

транспорта)	
-------------	--

\*\* Указывается: ДП-В - доступно полностью всем; ДП-И (К, О, С, Г, У) – доступно полностью избирательно (указать категории инвалидов); ДЧ-В - доступно частично всем; ДЧ-И (К, О, С, Г, У) – доступно частично избирательно (указать категории инвалидов); ДУ - доступно условно, ВНД – временно недоступно

### 3.5. ИТОГОВОЕ ЗАКЛЮЧЕНИЕ о состоянии доступности ОСИ:

В МБОУ «СОШ № 68 г. Челябинска» обучение детей-инвалидов в настоящее время не организовано, так как детей-инвалидов в школе нет. При необходимости обучения детей-инвалидов, необходимы работы по созданию условий доступности для инвалидов-колясочников.

## 4. Управленческое решение

### 4.1. Рекомендации по адаптации основных структурных элементов объекта

№ п \п	Основные структурно-функциональные зоны объекта	Рекомендации по адаптации объекта (вид работы)*
1	Территория, прилегающая к зданию (участок)	Не нуждается
2	Вход (входы) в здание	Не нуждается
3	Путь (пути) движения внутри здания (в т.ч. пути эвакуации)	Не нуждается
4	Зона целевого назначения здания (целевого посещения объекта)	Не нуждается
5	Санитарно-гигиенические помещения	Техническое решение невозможно – организация альтернативной формы обслуживания. Капитальный ремонт.
6	Система информации на объекте (на всех зонах)	Не нуждается
7	Пути движения к объекту (от остановки транспорта)	Не нуждается
8.		

\*- указывается один из вариантов (видов работ): не нуждается; ремонт (текущий, капитальный); индивидуальное решение с ТСР; технические решения невозможно – организация альтернативной формы обслуживания

4.2. Период проведения работ \_\_\_\_\_

в рамках исполнения плана работы школы

(указывается наименование документа: программы, плана)

4.3 Ожидаемый результат (по состоянию доступности) после выполнения работ по адаптации ДП-В

Оценка результата исполнения программы, плана (по состоянию доступности) \_\_\_\_\_

4.4. Для принятия решения требуется, не требуется (нужное подчеркнуть):

Согласование \_\_\_\_\_

Имеется заключение уполномоченной организации о состоянии доступности объекта (наименование документа и выдавшей его организации, дата), прилагается

нет

4.5. Информация размещена (обновлена) на Карте доступности субъекта РФ дата \_\_\_\_\_

(наименование сайта, портала)

## 5. Особые отметки

Паспорт сформирован на основании:

1. Анкеты (информации об объекте) от «28» января 2021 г.,
2. Акта обследования объекта: № акта 1 от «28» января 2021 г.
3. Решения Комиссии Доступно условно от «28» января 2021 г.

УТВЕРЖДАЮ:  
 Директор МБОУ  
 «СОШ № 68 г. Челябинска»  
 Л.Р. Уторова  
«28» января 2021 г.

**АНКЕТА**  
**(информация об объекте социальной инфраструктуры)**  
**К ПАСПОРТУ ДОСТУПНОСТИ ОСИ**  
**№ VII.142**

**1. Общие сведения об объекте**

- 1.1. Наименование (вид) объекта: Муниципальное бюджетное общеобразовательное учреждение «Средняя общеобразовательная школа № 68 г. Челябинска имени Родионова Е.Н.».
- 1.2. Адрес объекта: 454078 г. Челябинск, улица Вагнера, 70-а.
- 1.3. Сведения о размещении объекта:  
 - отдельно стоящее здание 5 этажей, 5161,6 кв.м.  
 - часть здания 2 этажей (или на \_\_\_\_\_ этаже), \_\_\_\_\_ кв.м.
- 1.4. Год постройки здания 1970г., последнего капитального ремонта не проводился
- 1.5. Дата предстоящих плановых ремонтных работ: текущего 2021г., капитального нет

**сведения об организации, расположенной на объекте**

- 1.6. Название организации (учреждения), (полное юридическое наименование – согласно Уставу, краткое наименование) Муниципальное бюджетное общеобразовательное учреждение «Средняя общеобразовательная школа № 68 г. Челябинска имени Родионова Е.Н.», (МБОУ «СОШ № 68 г. Челябинска»).
- 1.7. Юридический адрес организации (учреждения) 454078 г. Челябинск, улица Вагнера, 70-а.
- 1.8. Основание для пользования объектом (оперативное управление, аренда, собственность)
- 1.9. Форма собственности (государственная, негосударственная)
- 1.10. Территориальная принадлежность (федеральная, региональная, муниципальная)
- 1.11. Вышестоящая организация Комитет по делам образования города Челябинска.
- 1.12. Адрес вышестоящей организации, другие координаты 454129 г. Челябинск ул. Володарского, 14.

**2. Характеристика деятельности организации на объекте**

- 2.1 Сфера деятельности (здравоохранение, образование, социальная защита, физическая культура и спорт, культура, связь и информация, транспорт, жилой фонд, потребительский рынок и сфера услуг, другое образование)
- 2.2 Виды оказываемых услуг: образовательные услуги
- 2.3 Форма оказания услуг: (на объекте, с длительным пребыванием, в т.ч. проживанием, на дому, дистанционно)
- 2.4 Категории обслуживаемого населения по возрасту: (дети, взрослые трудоспособного возраста, пожилые; все возрастные категории)
- 2.5 Категории обслуживаемых инвалидов: инвалиды, передвигающиеся на коляске, инвалиды с нарушениями опорно-двигательного аппарата; нарушениями зрения, нарушениями слуха, нарушениями умственного развития
- 2.6 Плановая мощность: посещаемость (количество обслуживаемых в день), вместимость, пропускная способность 900
- 2.7 Участие в исполнении ИПР инвалида, ребенка-инвалида (да, нет)

### 3. Состояние доступности объекта для инвалидов и других маломобильных групп населения (МГН)

#### 3.1 Путь следования к объекту пассажирским транспортом

(описать маршрут движения с использованием пассажирского транспорта)

Доехать до остановки «Барбюса»: автобус № 66, № 81, маршрутное такси № 3, № 22, № 46, № 58, № 75, № 77, № 92, № 218.

наличие адаптированного пассажирского транспорта к объекту нет

#### 3.2 Путь к объекту от ближайшей остановки пассажирского транспорта:

3.2.1 расстояние до объекта от остановки транспорта 850 м

3.2.2 время движения (пешком) 10 мин

3.2.3 наличие выделенного от проезжей части пешеходного пути (да, нет),

3.2.4 Перекрестки: нерегулируемые; регулируемые, со звуковой сигнализацией, таймером; нет

3.2.5 Информация на пути следования к объекту: акустическая, тактильная, визуальная; нет

3.2.6 Перепады высоты на пути: есть, нет (нет)

Их обустройство для инвалидов на коляске: да, нет

#### 3.3 Вариант организации доступности ОСИ (формы обслуживания)\* с учетом СП 35-101-2001

№№ п/п	Категория инвалидов (вид нарушения)	Вариант организации доступности объекта
1.	<b>Все категории инвалидов и МГН</b>	
	<i>в том числе инвалиды:</i>	
2	передвигающиеся на креслах-колясках	ДУ
3	с нарушениями опорно-двигательного аппарата	ДУ
4	с нарушениями зрения	А
5	с нарушениями слуха	А
6	с нарушениями умственного развития	А

\* - указывается один из вариантов: «А», «Б», «ДУ», «ВНД»

#### 4. Управленческое решение (предложения по адаптации основных структурных элементов объекта)

№ п \п	Основные структурно-функциональные зоны объекта	Рекомендации по адаптации объекта (вид работы)*
1	Территория, прилегающая к зданию (участок)	Не нуждается
2	Путь (пути) движения внутри здания (в т.ч. пути эвакуации)	Не нуждается
3	Зона целевого назначения (целевого посещения объекта)	Не нуждается
4	Санитарно-гигиенические помещения	Техническое решение — невозможны — организация альтернативной формы обслуживания. Текущий, капитальный ремонт
5	Система информации на объекте (на всех зонах)	Не нуждается
6	Пути движения к объекту (от остановки транспорта)	Не нуждается

\*- указывается один из вариантов (видов работ): не нуждается; ремонт (текущий, капитальный); индивидуальное решение с ТСР; технические решения невозможны – организация альтернативной формы обслуживания

Размещение информации на Карте доступности субъекта РФ согласовано \_\_\_\_\_

(подпись, Ф.И.О., должность; координаты для связи уполномоченного представителя объекта)  
Заместитель директора по АХЧ Куслина Н.Н., тел.: 217-21-44

УТВЕРЖДАЮ:  
 Директор МБОУ  
 «СОШ № 68 г. Челябинска»  
 Л.Р. Уторова  
 «28» января 2021г.

**АКТ ОБСЛЕДОВАНИЯ  
 объекта социальной инфраструктуры  
 К ПАСПОРТУ ДОСТУПНОСТИ ОСИ  
 № VII.142**

**г. Челябинска**

Наименование территориального  
 образования субъекта РФ

**1. Общие сведения об объекте**

- 1.1. Наименование (вид) объекта Муниципальное бюджетное общеобразовательное учреждение «Средняя общеобразовательная школа № 68 г. Челябинска имени Родионова Е.Н.»
- 1.2. Адрес объекта 454078 г. Челябинск, улица Вагнера, 70-а.
- 1.3. Сведения о размещении объекта:  
 - отдельно стоящее здание 5 этажей, 5161,6 кв.м  
 - часть здания 2 этажей (или на \_\_\_\_\_ этаже), \_\_\_\_\_ кв.м  
 - наличие прилегающего земельного участка (да, нет); 21702 кв.м
- 1.4. Год постройки здания 1970г., последнего капитального ремонта \_\_\_\_\_
- 1.5. Дата предстоящих плановых ремонтных работ: текущего 2021г., капитального нет.
- 1.6. Название организации (учреждения), (полное юридическое наименование – согласно Уставу, краткое наименование) Муниципальное бюджетное общеобразовательное учреждение «Средняя общеобразовательная школа № 68 г. Челябинска имени Родионова Е.Н.», (МБОУ «СОШ № 68 г. Челябинска»).
- 1.7. Юридический адрес организации (учреждения) 454078 г. Челябинск, улица Вагнера, 70-а.

**2. Характеристика деятельности организации на объекте**

Дополнительная информация \_\_\_\_\_

**3. Состояние доступности объекта**

**3.1 Путь следования к объекту пассажирским транспортом**

(описать маршрут движения с использованием пассажирского транспорта) Доехать до остановки «Барбюса»: автобус № 66, № 81, маршрутное такси № 3, № 22, № 46, № 58, № 75, № 77, № 92, № 218.

наличие адаптированного пассажирского транспорта к объекту нет

**3.2 Путь к объекту от ближайшей остановки пассажирского транспорта:**

3.2.1 расстояние до объекта от остановки транспорта 850 м

3.2.2 время движения (пешком) 10 мин

3.2.3 наличие выделенного от проезжей части пешеходного пути (да, нет),

3.2.4 Перекрестки: нерегулируемые; регулируемые, со звуковой сигнализацией, таймером; нет

3.2.5 Информация на пути следования к объекту: акустическая, тактильная, визуальная; нет

3.2.6 Перепады высоты на пути: есть, нет (нет)

Их обустройство для инвалидов на коляске: да, нет

### 3.3 Организация доступности объекта для инвалидов – форма обслуживания

№№ п/п	Категория инвалидов (вид нарушения)	Вариант организации доступности объекта (формы обслуживания)*
1.	<b>Все категории инвалидов и МГН</b>	
	<i>в том числе инвалиды:</i>	
2	передвигающиеся на креслах-колясках	ДУ
3	с нарушениями опорно-двигательного аппарата	ДУ
4	с нарушениями зрения	А
5	с нарушениями слуха	А
6	с нарушениями умственного развития	А

\* - указывается один из вариантов: «А», «Б», «ДУ», «ВНД»

### 3.4 Состояние доступности основных структурно-функциональных зон

№ № п/п	Основные структурно- функциональные зоны	Состояние доступности, в том числе для основных категорий инвалидов**	Приложение	
			№ на плане	№ фото
1	Территория, прилегающая к зданию (участок)	ДУ		5,6
2	Вход (входы) в здание	ВНД		8,9
3	Путь (пути) движения внутри здания (в т.ч. пути эвакуации)	ДУ		10,11,12, 18,19
4	Зона целевого назначения здания (целевого посещения объекта)	ДУ		
5	Санитарно-гигиенические помещения	ДУ		22,23,24
6	Система информации и связи (на всех зонах)	ДУ		
7	Пути движения к объекту (от остановки транспорта)	ДП-В		

\*\* Указывается: ДП-В - доступно полностью всем; ДП-И (К, О, С, Г, У) – доступно полностью избирательно (указать категории инвалидов); ДЧ-В - доступно частично всем; ДЧ-И (К, О, С, Г, У) – доступно частично избирательно (указать категории инвалидов); ДУ - доступно условно, ВНД - недоступно

### 3.5. ИТОГОВОЕ ЗАКЛЮЧЕНИЕ о состоянии доступности ОСИ: ВНД



#### 4. Управленческое решение (проект)

##### 4.1. Рекомендации по адаптации основных структурных элементов объекта:

№ № п \ п	Основные структурно-функциональные зоны объекта	Рекомендации по адаптации объекта (вид работы)*
1	Территория, прилегающая к зданию (участок)	Не нуждается
2	Вход (входы) в здание	Не нуждается
3	Путь (пути) движения внутри здания (в т.ч. пути эвакуации)	Не нуждается
4	Зона целевого назначения здания (целевого посещения объекта)	Не нуждается
5	Санитарно-гигиенические помещения	Техническое решение невозможно – организация альтернативной формы обслуживания. Текущий, капитальный ремонт
6	Система информации на объекте (на всех зонах)	Не нуждается
7	Пути движения к объекту (от остановки транспорта)	Не нуждается
8.	<b>Все зоны и участки</b>	Не нуждается

\*- указывается один из вариантов (видов работ): не нуждается; ремонт (текущий, капитальный); индивидуальное решение с ТСР; технические решения невозможно – организация альтернативной формы обслуживания

4.2. Период проведения работ \_\_\_\_\_  
в рамках исполнения плана работы школы  
(указывается наименование документа: программы, плана)

4.3 Ожидаемый результат (по состоянию доступности) после выполнения работ по адаптации  
\_\_\_\_\_  
Оценка результата исполнения программы, плана (по состоянию доступности) \_\_\_\_\_

4.4. Для принятия решения требуется, не требуется (нужное подчеркнуть):

4.4.1. согласование на Комиссии \_\_\_\_\_  
(наименование Комиссии по координации деятельности в сфере обеспечения доступной среды жизнедеятельности для инвалидов и других МГН)

4.4.2. согласование работ с надзорными органами (в сфере проектирования и строительства, архитектуры, охраны памятников, другое - указать)

4.4.3. техническая экспертиза; разработка проектно-сметной документации; нет

4.4.4. согласование с вышестоящей организацией (собственником объекта); нет

4.4.5. согласование с общественными организациями инвалидов нет;

4.4.6. другое \_\_\_\_\_

Имеется заключение уполномоченной организации о состоянии доступности объекта  
(наименование документа и выдавшей его организации, дата), прилагается нет

4.7. Информация может быть размещена (обновлена) на Карте доступности субъекта РФ  
\_\_\_\_\_  
(наименование сайта, портала)

## 5. Особые отметки

### ПРИЛОЖЕНИЯ:

#### Результаты обследования:

1. Территории, прилегающей к объекту на \_\_\_\_\_ л.
2. Входа (входов) в здание на \_\_\_\_\_ л.
3. Путей движения в здании на \_\_\_\_\_ л.
4. Зоны целевого назначения объекта на \_\_\_\_\_ л.
5. Санитарно – гигиенических помещений на \_\_\_\_\_ л.
6. Системы информации (и связи) на объекте на \_\_\_\_\_ л.
7. Результаты фотофиксации на объекте на \_\_\_\_\_ л.
8. поэтажные планы, паспорт БТИ на \_\_\_\_\_ л.

Руководитель

рабочей группы Директор

Л.Р. Уторова

(Должность, Ф.И.О.)

\_\_\_\_\_  
(Подпись)

#### Члены рабочей группы:

Заместитель директора по АХЧ Н.Н.Куслина  
(Должность, Ф.И.О.)

\_\_\_\_\_  
(Подпись)

Председатель профсоюза

И.И.Репина  
(Должность, Ф.И.О.)

\_\_\_\_\_  
(Подпись)

представители организации,  
расположенной на объекте

Инспектор по кадрам

Н.В.Гончарова

(Должность, Ф.И.О.)

\_\_\_\_\_  
(Подпись)

Управленческое решение согласовано «28» января 2021г. (протокол № \_\_\_\_\_)  
Комиссией (название). \_\_\_\_\_

---

**I Результаты обследования:**

**1. Территории, прилегающей к зданию (участка)**  
**МБОУ «СОШ № 68, г. Челябинска», ул. Вагнера, 70-а**  
 Наименование объекта, адрес

№ п/п	Наименование функционально-планировочного элемента	Наличие элемента			Выявленные нарушения и замечания		Работы по адаптации объектов	
		есть/нет	№ на плане	№ фото	Содержание	Значимо для инвалида (категория)	Содержание	Виды работ
1.1	Вход (входы) на территорию	есть		1, 2, 3	Ширина калитки – 1,15 см. Отсутствует информационная поддержка на всех путях МГН	все	Необходимо согласование со специалистами	Текущий ремонт, установка информационных знаков
1.2	Путь (пути) движения на территории	есть			Отсутствует информационная поддержка на всех путях	все	Необходимо согласование со специалистами	установка информационных знаков
1.3	Лестница (наружная)	нет	-	-	-	-	-	-
1.4	Пандус (наружный)	есть		4	-	-	-	-
1.5	Автостоянка и парковка	нет	-	-	-	-	-	-
	ОБЩИЕ требования к зоне				Отсутствует беспрепятственное и удобное передвижение МГН по участку к зданию, нет информационной поддержки на всех путях движения МГН, невозможно совмещение транспортных проездов и пешеходных дорог, отсутствуют места отдыха на участке	все		

**II Заключение по зоне:**

	Состояние	Приложение	Рекомендации
--	-----------	------------	--------------

Наименование структурно-функциональной зоны	доступности* (к пункту 3.4 Акта обследования ОСИ)	№ на плане	№ фото	по адаптации (вид работы)** к пункту 4.1 Акта обследования ОСИ
Территории, прилегающие к зданию (участка)	ДУ		1,2,3,4	

\* указывается: **ДП-В** - доступно полностью всем; **ДП-И** (К, О, С, Г, У) – доступно полностью избирательно (указать категории инвалидов); **ДЧ-В** - доступно частично всем; **ДЧ-И** (К, О, С, Г, У) – доступно частично избирательно (указать категории инвалидов); **ДУ** - доступно условно, **ВНД** - недоступно

\*\*указывается один из вариантов: не нуждается; ремонт (текущий, капитальный); индивидуальное решение с ТСП; технические решения невозможны – организация альтернативной формы обслуживания

Комментарий к заключению: Территории, прилегающие к зданию (участка) условно доступны

**I Результаты обследования:  
2. Входа (входов) в здание**

МБОУ «СОШ № 68 г. Челябинска», ул. Вагнера, 70-а  
Наименование объекта, адрес

№ п/п	Наименование функционально-планировочного элемента	Наличие элемента			Выявленные нарушения и замечания		Работы по адаптации объектов	
		есть/нет	№ на плане	№ фото	Содержание	Значимо для инвалида (категория)	Содержание	Виды работ
2.1	Лестница (наружная)	есть		7	Высота подъема – 0,16м Должна быть высота подъема не более 0,12м;	все		Текущий ремонт лестницы
2.2	Пандус (наружный)	есть		4				
2.3	Входная площадка (перед дверью)	есть		8	Ширина -11м, длина - 2,8м	все		
2.4	Дверь (входная)	есть		9	Дверной проем – 0,87м, порог более 0,025м	все		Текущий ремонт, устранения порога
2.5	Тамбур	есть		10	Длина 2,30м, ширина 5,5м	все		
	ОБЩИЕ требования к зоне					все		

**II Заключение по зоне:**

Наименование структурно-функциональной зоны	Состояние доступности* (к пункту 3.4 Акта обследования ОСИ)	Приложение		Рекомендации по адаптации (вид работы)** к пункту 4.1 Акта обследования ОСИ
		№ на плане	№ фото	
Входа (входов) в здание	ДЧ-В		4,7,8,9,10	технические решения невозможны – организация альтернативной формы обслуживания капитальный ремонт, реконструкция

\* указывается: ДП-В - доступно полностью всем; ДП-И (К, О, С, Г, У) – доступно полностью избирательно (указать категории инвалидов); ДЧ-В - доступно частично всем; ДЧ-И (К, О, С, Г, У) – доступно частично избирательно (указать категории инвалидов); ДУ - доступно условно, ВНД - недоступно

\*\*указывается один из вариантов: не нуждается; ремонт (текущий, капитальный); индивидуальное решение с ТСР; технические решения невозможны – организация альтернативной формы обслуживания

Комментарий к заключению: Территории, прилегающей к зданию (участка) условно доступны

**I Результаты обследования:****3. Пути (путей) движения внутри здания (в т.ч. путей эвакуации)**

МБОУ «СОШ № 68 г. Челябинска», ул. Вагнера, 70-а

Наименование объекта, адрес

№ п/п	Наименование функционально-планировочного элемента	Наличие элемента			Выявленные нарушения и замечания		Работы по адаптации объектов	
		есть/нет	№ на плане	№ фото	Содержание	Значимо для инвалида (категория)	Содержание	Виды работ
3.1	Коридор (вестибюль, зона ожидания, галерея, балкон)	есть		11, 12	--отсутствуют рельефные обозначения, звуковая сигнализация, информационная поддержка.	все		
3.2	Лестница (внутри здания)	есть		13, 14, 15	Уклон лестниц больше чем 1:2, стороны, отсутствуют рельефные обозначения этажей.	все	Необходимо согласование со специалистами	Капитальный ремонт
3.3	Пандус (внутри здания)	нет	-	-	-	-	-	-
3.4	Лифт пассажирский (или подъемник)	нет	-	-	-	-	-	-
3.5	Дверь	есть		16, 17	Отсутствует дублирующие рельефные знаки, нет противоударной полосы внутри дверного полотна, отсутствуют смотровые щели из прозрачного материала.	все	Необходимо согласование со специалистами	Капитальный ремонт
3.6	Пути эвакуации (в т.ч. зоны безопасности)	есть		18, 19	Эвакуация осуществляется по коридорам и лестницам	-	-	-
	ОБЩИЕ требования к зоне				Проектные решения здания не могут обеспечить безопасность МГН всех категорий	все		

## II Заключение по зоне:

Наименование структурно-функциональной зоны	Состояние доступности* (к пункту 3.4 Акта обследования ОСИ)	Приложение		Рекомендации по адаптации (вид работы)** к пункту 4.1 Акта обследования ОСИ
		№ на плане	№ фото	
Пути (путей) движения внутри здания (в т. ч. путей эвакуации)	ВДН		11,12,13,14,15,16,17,18,19	Необходимо согласование со специалистами, капитальный ремонт, реконструкция

\* указывается: **ДП-В** - доступно полностью всем; **ДП-И** (К, О, С, Г, У) – доступно полностью избирательно (указать категории инвалидов); **ДЧ-В** - доступно частично всем; **ДЧ-И** (К, О, С, Г, У) – доступно частично избирательно (указать категории инвалидов); **ДУ** - доступно условно, **ВДН** - недоступно

\*\*указывается один из вариантов: не нуждается; ремонт (текущий, капитальный); индивидуальное решение с ТСП; технические решения невозможны – организация альтернативной формы обслуживания

Комментарий к заключению: Пути (путей) движения внутри здания (в т. ч. путей эвакуации) временно недоступны

**I Результаты обследования:**

**4. Зоны целевого назначения здания (целевого посещения объекта)**

**Вариант I – зона обслуживания инвалидов**

МБОУ «СОШ № 68, г. Челябинска», ул. Вагнера, 70-а

Наименование объекта, адрес

№ п/п	Наименование функционально-планировочного элемента	Наличие элемента			Выявленные нарушения и замечания		Работы по адаптации объектов	
		есть/нет	№ на плане	№ фото	Содержание	Значимость для инвалида (категория)	Содержание	Виды работ
4.1	Кабинетная форма обслуживания	есть		17, 18, 19	Ширина дверных проемов 0,9м, отсутствуют зоны для самостоятельного разворота инвалида на кресле-коляске, отсутствуют дублирующие рельефные знаки. Замена парт в кабинетах.	все	Приобретение парт, столов	Капитальный ремонт (замена двери, установка информационных обозначений, рельефных знаков)
4.2	Зальная форма обслуживания	есть		20, 21	отсутствуют вмонтированные системы индивидуального прослушивания.	все	Необходимо согласование со специалистами	установка систем индивидуального прослушивания
4.3	Прилавочная форма обслуживания	нет	-	-	-	-	-	-
4.4	Форма обслуживания с перемещением по маршруту	есть			Расписание занятий	-	-	-
4.5	Кабина индивидуального обслуживания	нет	-	-	-	-	-	-
	ОБЩИЕ требования к зоне				Нет специально выделенных мест для инвалидов и других МГН, отсутствуют дублирующие рельефные знаки, пандусы, лифты и др. подъемные механизмы.	все		Капитальный ремонт



## II Заключение по зоне:

Наименование структурно-функциональной зоны	Состояние доступности* (к пункту 3.4 Акта обследования ОСИ)	Приложение		Рекомендации по адаптации (вид работы)** к пункту 4.1 Акта обследования ОСИ
		№ на плане	№ фото	
Зоны целевого назначения здания (целевого посещения объекта)	ВНД		17,18,19,20,21	Необходимо согласование со специалистами, капитальный ремонт

\* указывается: **ДП-В** - доступно полностью всем; **ДП-И** (К, О, С, Г, У) – доступно полностью избирательно (указать категории инвалидов); **ДЧ-В** - доступно частично всем; **ДЧ-И** (К, О, С, Г, У) – доступно частично избирательно (указать категории инвалидов); **ДУ** - доступно условно, **ВНД** - недоступно

\*\*указывается один из вариантов: не нуждается; ремонт (текущий, капитальный); индивидуальное решение с ТСП; технические решения невозможны – организация альтернативной формы обслуживания

Комментарий к заключению: Зоны целевого назначения здания (целевого посещения объекта) временно недоступны

**I Результаты обследования:**

**4. Зоны целевого назначения здания (целевого посещения объекта)  
Вариант II – места приложения труда**

Наименование функционально-планировочного элемента	Наличие элемента			Выявленные нарушения и замечания		Работы по адаптации объектов	
	есть/нет	№ на плане	№ фото	Содержание	Значимо для инвалида (категория)	Содержание	Виды работ
Место приложения труда	нет	-	-	-	-	-	-

**II Заключение по зоне:**

Наименование структурно-функциональной зоны	Состояние доступности* (к пункту 3.4 Акта обследования ОСИ)	Приложение		Рекомендации по адаптации (вид работы)** к пункту 4.1 Акта обследования ОСИ
		№ на плане	№ фото	

\* указывается: **ДП-В** - доступно полностью всем; **ДП-И** (К, О, С, Г, У) – доступно полностью избирательно (указать категории инвалидов); **ДЧ-В** - доступно частично всем; **ДЧ-И** (К, О, С, Г, У) – доступно частично избирательно (указать категории инвалидов); **ДУ** - доступно условно, **ВНД** - недоступно

\*\*указывается один из вариантов: не нуждается; ремонт (текущий, капитальный); индивидуальное решение с ТСП; технические решения невозможны – организация альтернативной формы обслуживания

Комментарий к заключению: \_\_\_\_\_

### I Результаты обследования:

#### 4. Зоны целевого назначения здания (целевого посещения объекта)

##### Вариант III – жилые помещения

Наименование функционально-планировочного элемента	Наличие элемента			Выявленные нарушения и замечания		Работы по адаптации объектов	
	есть/нет	№ на плане	№ фото	Содержание	Значимо для инвалида (категория)	Содержание	Виды работ
Жилые помещения	нет	-	-	-	-	-	-

### II Заключение по зоне:

Наименование структурно-функциональной зоны	Состояние доступности* (к пункту 3.4 Акта обследования ОСИ)	Приложение		Рекомендации по адаптации (вид работы)** к пункту 4.1 Акта обследования ОСИ
		№ на плане	№ фото	

\* указывается: **ДП-В** - доступно полностью всем; **ДП-И** (К, О, С, Г, У) – доступно полностью избирательно (указать категории инвалидов); **ДЧ-В** - доступно частично всем; **ДЧ-И** (К, О, С, Г, У) – доступно частично избирательно (указать категории инвалидов); **ДУ** - доступно условно, **ВНД** - недоступно

\*\*указывается один из вариантов: не нуждается; ремонт (текущий, капитальный); индивидуальное решение с ТСР; технические решения невозможны – организация альтернативной формы обслуживания

Комментарий к заключению: \_\_\_\_\_

**I Результаты обследования:**  
**5. Санитарно-гигиенических помещений**

Наименование объекта, адрес

№ п/п	Наименование функционально-планировочного элемента	Наличие элемента			Выявленные нарушения и замечания		Работы по адаптации объектов	
		есть/нет	№ на плане	№ фото	Содержание	Значимо для инвалида (категория)	Содержание	Виды работ
5.1	Туалетная комната	есть		22, 23, 24	Не оборудованы двусторонней связью с диспетчером или дежурным, нет кнопки звонка (в дежурную комнату), нет аварийного освещения, нет универсальной кабины (1,65*1,8м)	все	Оборудованы кабин в санузле (реконструкция – расширение дверного проема, прикрепление крючка для костылей)	Капитальный ремонт
5.2	Душевая/ ванная комната	нет	-	-	-	-	-	-
5.3	Бытовая комната	нет	-	-	-	-	-	-
	<b>ОБЩИЕ требования к зоне</b>				Отсутствует универсальная кабина, доступная для всех категорий граждан: - в любых общественных зданиях (при численности посетителей 50 человек и более или при продолжительности нахождения посетителя в здании 60 мин и более) Отсутствуют поручни, штанги, поворотные или откидные сидения. Отсутствуют дублирующие рельефные знаки информирующие обозначения помещений			Капитальный ремонт

## II Заключение по зоне:

Наименование структурно-функциональной зоны	Состояние доступности* (к пункту 3.4 Акта обследования ОСИ)	Приложение		Рекомендации по адаптации (вид работы)** к пункту 4.1 Акта обследования ОСИ
		№ на плане	№ фото	
Санитарно-гигиенических помещений	ВДН		22,23,24	Необходимо согласование со специалистами, капитальный ремонт

\* указывается: **ДП-В** - доступно полностью всем; **ДП-И** (К, О, С, Г, У) – доступно полностью избирательно (указать категории инвалидов); **ДЧ-В** - доступно частично всем; **ДЧ-И** (К, О, С, Г, У) – доступно частично избирательно (указать категории инвалидов); **ДУ** - доступно условно, **ВДН** - недоступно

\*\*указывается один из вариантов: не нуждается; ремонт (текущий, капитальный); индивидуальное решение с ТСП; технические решения невозможны – организация альтернативной формы обслуживания

Комментарий к заключению: Санитарно-гигиенических помещения временно недоступны

**I Результаты обследования:  
6. Системы информации на объекте**

МБОУ «СОШ № 68 г. Челябинска», ул. Вагнера, 70-а

Наименование объекта, адрес

№ п/п	Наименование функционально-планировочного элемента	Наличие элемента			Выявленные нарушения и замечания		Работы по адаптации объектов	
		есть/нет	№ на плане	№ фото	Содержание	Значимо для инвалида (категория)	Содержание	Виды работ
6.1	Визуальные средства	нет	-	-	-	-	-	-
6.2	Акустические средства	нет	-	-	-	-	-	-
6.3	Тактильные средства	нет	-	-	-	-	-	-
	ОБЩИЕ требования к зоне				Системы средств информации и сигнализации об опасности не являются комплексными для всех категорий инвалидов (визуальными, звуковыми и тактильными) и соответствовать ГОСТ. Система средств информации зон и помещений не обеспечивает; - непрерывность информации, своевременное ориентирование и однозначное опознание объектов и мест посещения; - не предусматривает возможность получения информации об ассортименте предоставляемых услуг, размещении и назначении функциональных элементов, расположении путей эвакуации, не предупреждает об опасности в экстремальных ситуациях и т.п. Система оповещения о пожаре – не является световой, синхронно			

					со звуковой сигнализацией			
--	--	--	--	--	---------------------------	--	--	--

**II Заключение по зоне:**

Наименование структурно-функциональной зоны	Состояние доступности* (к пункту 3.4 Акта обследования ОСИ)	Приложение		Рекомендации по адаптации (вид работы)** к пункту 4.1 Акта обследования ОСИ
		№ на плане	№ фото	
Системы информации на объекте	ВНД	-	-	Капитальный ремонт

\* указывается: **ДП-В** - доступно полностью всем; **ДП-И** (К, О, С, Г, У) – доступно полностью избирательно (указать категории инвалидов); **ДЧ-В** - доступно частично всем; **ДЧ-И** (К, О, С, Г, У) – доступно частично избирательно (указать категории инвалидов); **ДУ** - доступно условно, **ВНД** - недоступно

\*\*указывается один из вариантов: не нуждается; ремонт (текущий, капитальный); индивидуальное решение с ТСР; технические решения невозможны – организация альтернативной формы обслуживания

Комментарий к заключению: Системы информации на объекте временно недоступны

«УТВЕРЖДАЮ»  
Директор МБОУ «СОШ  
№ 68 г. Челябинска»  
Л.Р. Уторова  
« 28 » 01 20 21

ПАСПОРТ  
доступности для инвалидов объекта и предоставляемых на нем услуг  
в сфере образования (далее – услуги)

**I . Краткая характеристика объекта**

Адрес объекта, на котором предоставляется (ются) услуга (услуги):

Челябинская область, г. Челябинск ул. Агалакова д. 19.

Сведения об объекте :

- отдельно стоящее здание 4 этажей, 4016 кв.м.

- часть здания \_\_\_\_\_ этажей (или помещение на \_\_\_\_\_ этаже); \_\_\_\_\_ кв.м.

Название организации, которая предоставляет услугу населению, (полное наименование - согласно Уставу, сокращенное наименование):

Муниципальное бюджетное общеобразовательное учреждение средняя общеобразовательная школа № 68 г. Челябинска имени Родионова Е.Н.» МБОУ «СОШ № 68 г. Челябинска» (филиал 1)

Адрес местонахождения организации:

454010 г. Челябинск, улица Агалакова 19

Основание для пользования объектом (оперативное управление, аренда, собственность):

оперативное управление

Форма собственности (государственная, муниципальная, , частная) муниципальная

Административно – территориальная подведомственность (федеральная, региональная, муниципальная): муниципальная

Наименование и адрес вышестоящей организации:

Комитет по делам образования города Челябинска ; г. Челябинск ул. Володарского д. 14

**II. Краткая характеристика действующего порядка предоставления на объекте услуг населению**

Сфера деятельности: образование

Плановая мощность (посещаемость, количество обслуживаемых в день, вместимость, пропускная способность): 880



Форма оказания услуг (на объекте, с длительным пребыванием, в т.ч. проживанием, обеспечение доступа к месту предоставления услуги на дому, дистанционно):

на дому

Категории обслуживаемого населения по возрасту (дети, взрослые трудоспособного возраста, пожилые; все возрастные категории): дети с 7 до 18 лет

Категории обслуживаемых инвалидов (инвалиды с нарушением опорно-двигательного аппарата; нарушениями зрения, нарушения слуха) нет

### III. Оценка состояния и имеющихся недостатков в обеспечении условий доступности для инвалидов объекта

№ п/п	Основные показатели доступности для инвалидов объекта	Оценка состояния и имеющихся недостатков в обеспечении условий доступности для инвалидов объекта
1.	выделение стоянки автотранспортных средств для инвалидов	отсутствуют
2.	сменные кресла-коляски	отсутствуют
3.	адаптированные лифты	отсутствуют
4.	поручни	отсутствуют
5.	пандусы	отсутствуют
6.	подъемные платформы (аппарели)	отсутствуют
7.	раздвижные двери	отсутствуют
8.	доступные входные группы	покрытие пешеходных дорожек из твердого материала, имеет шероховатую поверхность. Входная группа достаточной ширины для проезда инвалидной коляски.
9.	доступные санитарно-гигиенические помещения	отсутствуют
10.	достаточная ширина дверных проемов в стенах, лестничных маршей, площадок	ширина дверных проемов соответствует требованиям
11.	надлежащее размещение оборудования и носителей информации, необходимых для обеспечения беспрепятственного доступа к объектам (местам предоставления услуг) инвалидов, имеющих стойкие расстройства функции зрения, слуха и передвижения	отсутствуют
12.	дублирование необходимой для инвалидов, имеющих стойкие расстройства функции зрения, зрительной информации – звуковой информацией, а также надписей, знаков и иной текстовой и графической информации –	отсутствуют

	знаками, выполненными рельефно точечным шрифтом Брайля и на контрастном фоне.	
13.	дублирование необходимой для инвалидов по слуху звуковой информации зрительной информацией	отсутствуют
14.	иные	отсутствуют

**IV. Оценка состояния и имеющихся недостатков  
в обеспечении условий доступности для инвалидов предоставляемых услуг**

№ п/п	Основные показатели доступности для инвалидов объекта	Оценка состояния и имеющихся недостатков в обеспечении условий доступности для инвалидов объекта
1.	наличие при входе в объект вывески с названием организации, графиком работы организации, плана здания, выполненных рельефно точечным шрифтом Брайля и на контрастном фоне	оборудовано частично
2.	обеспечение инвалидам помощи, необходимой для получения в доступной для них форме информации о правилах предоставления услуги, в том числе об оформлении необходимых для получения услуги документов, о совершении ими других необходимых для получения услуги действий	оборудовано частично
3.	проведение инструктирование или обучения сотрудников, предоставляющих услуги населению, для работы с инвалидами, по вопросам, связанным с обеспечением доступности для них объектов и услуг	проводится
4.	наличие работников организаций, на которых административным актом возложено оказание инвалидам помощи при предоставлении им услуг	есть
5.	предоставление услуги с сопровождением инвалида по территории объекта работникам организации	предоставляется
6.	предоставление инвалидам по слуху, при необходимости, услуги с использованием русского жестового языка, включая обеспечение допуска на объект сурдопереводчика, тифлопереводчика	не предоставляется
7.	соответствие транспортных средств, используемых для предоставления услуг населению, требованиям их доступности для инвалидов	транспортное средство отсутствует
8.	обеспечение допуска на объект, в котором предоставляются услуги, собаки-проводника при наличии документа, подтверждающего ее специальное обучение, выданного по форме и в порядке, утвержденном приказом Министерства труда и социальной защиты Российской Федерации.	обеспечен
9.	наличие в одном из помещений, предназначенных для проведения массовых мероприятий, индукционных петель и звукоусиливающей аппаратуры	отсутствует
10.	адаптация официального сайта органа и организации, предоставляющих услуги в сфере образования, для лиц с нарушением зрения (слабовидящих)	отсутствует

11.	обеспечение предоставления услуг тьютора	непредоставляется
12.	иные	нет

**У. Предлагаемые управленческие решения по срокам и объемам работ, необходимых для приведения объекта и порядка предоставления на нем услуг в соответствие с требованиями законодательства Российской Федерации об обеспечении условий их доступности для инвалидов**

№ п/п	Предлагаемые управленческие решения по объемам работ, необходимых для приведения в соответствие с требованиями законодательства Российской Федерации об обеспечении условий их доступности для инвалидов	Сроки
1.	Установить пандус	2018 г.
2.	Установить поручни по путям передвижения инвалидов	2018-2028 г.г.
3.	Установить доступные входные группы	2018 – 2025 г.г.
4.	Оборудовать доступные санитарно-гигиенические помещения	2029 г.

№ п/п	Предлагаемые управленческие решения для проведения порядка предоставления услуг в соответствие с требованиями законодательства Российской Федерации об обеспечении условий их доступности для инвалидов	Сроки
1.	Приобретение при входе в объект вывески с названием организации, графиком работы организации, выполненных рельефно-точечным шрифтом Брайля и на контрастном фоне	2027 год (в рамках капитального ремонта)
2.	Приведение порядка предоставления услуг в соответствие с требованиями законодательства Российской Федерации об обеспечении условий их доступности для инвалидов: - наличие специального приспособленного оборудования, необходимого для предоставления услуги (с учетом потребностей инвалидов)	2018г-2028 г.г.

Дата обследования 28.01.2021г.

сУТВЕРЖДАЮ  
Директор МБОУ  
«СОШ № 68 г. Челябинска»

\_\_\_\_\_ Л.Р. Уторова

« 28 » января 20 21 г.

**ПАСПОРТ ДОСТУПНОСТИ**  
**объекта социальной инфраструктуры (ОСИ)**  
№ \_\_\_\_\_ VII. \_\_\_\_\_ 147 \_\_\_\_\_

**1. Общие сведения об объекте**

- 1.1. Наименование (вид) объекта: Муниципальное бюджетное общеобразовательное учреждение средняя общеобразовательная школа № 68 г. Челябинска имени Родионова Е.Н.» \_\_\_\_\_
- 1.2. Адрес объекта 454108 г. Челябинск, улица Тухачевского, 15
- 1.3. Сведения о размещении объекта:
- отдельно стоящее здание 3 этажей, 7869,9 кв.м
  - часть здания \_\_\_\_\_ этажей (или на \_\_\_\_\_ этаже), \_\_\_\_\_ кв.м
  - наличие прилегающего земельного участка (да, нет); 26298,0 кв.м
- 1.4. Год постройки здания 1987, последнего капитального ремонта не проводился
- 1.5. Дата предстоящих плановых ремонтных работ: *текущего* 2021, *капитального* нет

**сведения об организации, расположенной на объекте**

- 1.6. Название организации (учреждения), (полное юридическое наименование – согласно Уставу, краткое наименование) МБОУ «СОШ № 68 г. Челябинска»
- 1.7. Юридический адрес организации (учреждения) 454108 г. Челябинск, улица Тухачевского, 15
- 1.8. Основание для пользования объектом (оперативное управление, аренда, собственность)
- 1.9. Форма собственности (государственная, негосударственная) государственная
- 1.10. Территориальная принадлежность (*федеральная, региональная, муниципальная*)
- 1.11. Вышестоящая организация (*наименование*) Комитет по делам образования города Челябинска
- 1.12. Адрес вышестоящей организации, другие координаты г. Челябинск ул. Володарского д. 14

**2. Характеристика деятельности организации на объекте (по обслуживанию населения)**

- 2.1 Сфера деятельности (*здравоохранение, образование, социальная защита, физическая культура и спорт, культура, связь и информация, транспорт, жилой фонд, потребительский рынок и сфера услуг, другое*)  
образование
- 2.2 Виды оказываемых услуг: образовательные услуги
- 2.3 Форма оказания услуг: (на объекте, с длительным пребыванием, в т.ч. проживанием, на дому, дистанционно)
- 2.4 Категории обслуживаемого населения по возрасту: (дети, взрослые трудоспособного возраста, пожилые; все возрастные категории)
- 2.5 Категории обслуживаемых инвалидов: *инвалиды, передвигающиеся на коляске, инвалиды с нарушениями опорно-двигательного аппарата; нарушениями зрения, нарушениями слуха, нарушениями умственного развития*
- 2.6 Плановая мощность: посещаемость (количество обслуживаемых в день), вместимость, пропускная способность 1176

2.7 Участие в исполнении ИПР инвалида, ребенка-инвалида (да, нет) \_\_\_\_\_ да \_\_\_\_\_

### 3. Состояние доступности объекта

#### 3.1 Путь следования к объекту пассажирским транспортом

(описать маршрут движения с использованием пассажирского транспорта)

Доехать до остановки «Харлова» (КБС), автобус №\_3,17,19, 20, 22, 23, 28, 36с 37, 42, 46, 66, 66к, 81, 91; трамвай: 8, 18, 22; троллейбус: 4, 8, 10, 18 \_\_\_\_\_

наличие адаптированного пассажирского транспорта к объекту \_\_\_\_\_

#### 3.2 Путь к объекту от ближайшей остановки пассажирского транспорта:

3.2.1 расстояние до объекта от остановки транспорта \_\_\_\_\_ 1500 \_\_\_\_\_ м

3.2.2 время движения (пешком) \_\_\_\_\_ 17 \_\_\_\_\_ мин

3.2.3 наличие выделенного от проезжей части пешеходного пути (да, нет),

3.2.4 Перекрестки: нерегулируемые; регулируемые, со звуковой сигнализацией, таймером; нет

3.2.5 Информация на пути следования к объекту: акустическая, тактильная, визуальная; нет

3.2.6 Перепады высоты на пути: есть, нет ( нет \_\_\_\_\_ )

Их обустройство для инвалидов на коляске: да, нет ( \_\_\_\_\_ )

#### 3.3 Организация доступности объекта для инвалидов – форма обслуживания\*

№№ п/п	Категория инвалидов (вид нарушения)	Вариант организации доступности объекта (формы обслуживания)*
1.	<b>Все категории инвалидов и МГН</b>	
	<i>в том числе инвалиды:</i>	
2	передвигающиеся на креслах-колясках	ДУ
3	с нарушениями опорно-двигательного аппарата	ДУ
4	с нарушениями зрения	А
5	с нарушениями слуха	А
6	с нарушениями умственного развития	А

\* - указывается один из вариантов: «А», «Б», «ДУ», «ВНД»

#### 3.4 Состояние доступности основных структурно-функциональных зон

№ № п \п	Основные структурно-функциональные зоны	Состояние доступности, в том числе для основных категорий инвалидов**
1	Территория, прилегающая к зданию (участок)	ДП-В
2	Вход (входы) в здание	ДП-В
3	Путь (пути) движения внутри здания (в т.ч. пути эвакуации)	ДЧ-В
4	Зона целевого назначения здания (целевого посещения объекта)	ДП-В
5	Санитарно-гигиенические помещения	ДУ
6	Система информации и связи (на всех зонах)	ДУ
7	Пути движения к объекту (от остановки транспорта)	ДП-В

\*\* Указывается: **ДП-В** - доступно полностью всем; **ДП-И** (К, О, С, Г, У) – доступно полностью избирательно (указать категории инвалидов); **ДЧ-В** - доступно частично всем; **ДЧ-И** (К, О, С, Г, У) – доступно частично избирательно (указать категории инвалидов); **ДУ** - доступно условно, **ВНД** – временно недоступно

### 3.5. ИТОГОВОЕ ЗАКЛЮЧЕНИЕ о состоянии доступности ОСИ:

В МБОУ «СОШ № 68 г. Челябинска» филиал 2 обучение детей-инвалидов в настоящее время организовано.

## 4. Управленческое решение

### 4.1. Рекомендации по адаптации основных структурных элементов объекта

№ № п \ п	Основные структурно-функциональные зоны объекта	Рекомендации по адаптации объекта (вид работы)*
1	Территория, прилегающая к зданию (участок)	Не нуждается
2	Вход (входы) в здание	Не нуждается
3	Путь (пути) движения внутри здания (в т.ч. пути эвакуации)	Не нуждается
4	Зона целевого назначения здания (целевого посещения объекта)	Не нуждается
5	Санитарно-гигиенические помещения	Техническое решение невозможно – организация альтернативной формы обслуживания. Капитальный ремонт.
6	Система информации на объекте (на всех зонах)	Не нуждается
7	Пути движения к объекту (от остановки транспорта)	Не нуждается
8.		

\*- указывается один из вариантов (видов работ): не нуждается; ремонт (текущий, капитальный); индивидуальное решение с ТСП; технические решения невозможны – организация альтернативной формы обслуживания

4.2. Период проведения работ \_\_\_\_\_  
в рамках исполнения \_\_\_\_\_ плана работы школы \_\_\_\_\_  
(указывается наименование документа: программы, плана)

4.3 Ожидаемый результат (по состоянию доступности) после выполнения работ по адаптации \_\_\_\_\_  
ДП-В  
Оценка результата исполнения программы, плана (по состоянию доступности) \_\_\_\_\_

4.4. Для принятия решения требуется, не требуется (нужное подчеркнуть):  
Согласование \_\_\_\_\_

Имеется заключение уполномоченной организации о состоянии доступности объекта (наименование документа и выдавшей его организации, дата), прилагается \_\_\_\_\_  
нет

4.5. Информация размещена (обновлена) на Карте доступности субъекта РФ дата \_\_\_\_\_  
\_\_\_\_\_  
(наименование сайта, портала)

## 5. Особые отметки

Паспорт сформирован на основании:

1. Анкеты (информации об объекте) от «\_28\_» \_\_\_\_\_ января \_\_\_\_\_ 20\_\_21\_\_ г.,
2. Акта обследования объекта: № акта \_1\_ от «\_28\_» \_\_\_\_\_ января \_\_\_\_\_ 20\_\_21\_\_ г.
3. Решения Комиссии \_\_\_\_\_ Доступно условно \_\_\_\_\_ от «\_28\_» \_\_\_\_\_ января 20\_\_21\_\_ г.

УТВЕРЖДАЮ  
 Директор МБОУ  
 «СОШ № 68 г. Челябинска»  
 \_\_\_\_\_ Л.Р. Уторова  
 « 28 » января 20 21 г.

**АНКЕТА**  
**(информация об объекте социальной инфраструктуры)**  
**К ПАСПОРТУ ДОСТУПНОСТИ ОСИ**  
 № \_\_\_\_\_ VII. 147 \_\_\_\_\_

**1. Общие сведения об объекте**

- 1.1. Наименование (вид) объекта: Муниципальное бюджетное общеобразовательное учреждение средняя общеобразовательная школа № 68 г. Челябинска имени Родионова Е.Н.» \_\_\_\_\_
- 1.2. Адрес объекта \_\_\_\_\_ 454108 г. Челябинск, улица Тухачевского, 15 \_\_\_\_\_
- 1.3. Сведения о размещении объекта:  
 - отдельно стоящее здание \_ 3 \_ этажей, \_ 7869,9 \_ кв.м.  
 - часть здания \_\_\_\_\_ этажей (или на \_\_\_\_\_ этаже), \_\_\_\_\_ кв.м.
- 1.4. Год постройки здания \_\_\_\_\_ 1987 \_\_\_\_\_, последнего капитального ремонта \_\_\_\_\_ не проводился
- 1.5. Дата предстоящих плановых ремонтных работ: текущего \_\_\_\_\_ 2021 \_\_\_\_\_, капитального \_ нет \_

**сведения об организации, расположенной на объекте**

- 1.6. Название организации (учреждения), (полное юридическое наименование – согласно Уставу, краткое наименование) \_ Муниципальное бюджетное общеобразовательное учреждение средняя общеобразовательная школа № 68 г. Челябинска имени Родионова Е.Н.» \_\_\_\_\_
- 1.7. Юридический адрес организации (учреждения) 454108 г. Челябинск, улица Тухачевского 15. Основание для пользования объектом (оперативное управление, аренда, собственность)
- 1.9. Форма собственности (государственная, негосударственная)
- 1.10. Территориальная принадлежность (федеральная, региональная, муниципальная)
- 1.11. Вышестоящая организация: Комитет по делам образования города Челябинска
- 1.12. Адрес вышестоящей организации, другие координаты г. Челябинск ул. Володарского, 14

**2. Характеристика деятельности организации на объекте**

- 2.1 Сфера деятельности (здравоохранение, образование, социальная защита, физическая культура и спорт, культура, связь и информация, транспорт, жилой фонд, потребительский рынок и сфера услуг, другое) \_\_\_\_\_ образование \_\_\_\_\_
- 2.2 Виды оказываемых услуг \_\_\_\_\_ образовательные услуги \_\_\_\_\_
- 2.3 Форма оказания услуг: (на объекте, с длительным пребыванием, в т.ч. проживанием, на дому, дистанционно)
- 2.4 Категории обслуживаемого населения по возрасту: (дети, взрослые трудоспособного возраста, пожилые; все возрастные категории)
- 2.5 Категории обслуживаемых инвалидов: инвалиды, передвигающиеся на коляске, инвалиды с нарушениями опорно-двигательного аппарата; нарушениями зрения, нарушениями слуха, нарушениями умственного развития
- 2.6 Плановая мощность: посещаемость (количество обслуживаемых в день), вместимость, пропускная способность \_\_\_\_\_ 1176 \_\_\_\_\_
- 2.7 Участие в исполнении ИПР инвалида, ребенка-инвалида (да, нет)



### 3. Состояние доступности объекта для инвалидов и других маломобильных групп населения (МГН)

#### 3.1 Путь следования к объекту пассажирским транспортом

(описать маршрут движения с использованием пассажирского транспорта)

Доехать до остановки «Харлова» (КБС) , автобус №\_3,17,19, 20, 22, 23, 28, 36с 37, 42, 46, 66, 66к, 81, 91; трамвай: 8, 18, 22; троллейбус: 4, 8, 10, 18

наличие адаптированного пассажирского транспорта к объекту \_\_\_\_\_

#### 3.2 Путь к объекту от ближайшей остановки пассажирского транспорта:

3.2.1 расстояние до объекта от остановки транспорта \_\_\_\_\_ 1500 \_\_\_\_\_ м

3.2.2 время движения (пешком) \_\_\_\_\_ 17 \_\_\_\_\_ мин

3.2.3 наличие выделенного от проезжей части пешеходного пути (да, нет),

3.2.4 Перекрестки: нерегулируемые; регулируемые, со звуковой сигнализацией, таймером; нет

3.2.5 Информация на пути следования к объекту: акустическая, тактильная, визуальная; нет

3.2.6 Перепады высоты на пути: есть, нет (нет)

Их обустройство для инвалидов на коляске: да, нет

#### 3.3 Вариант организации доступности ОСИ (формы обслуживания)\* с учетом СП 35-101-2001

№№ п/п	Категория инвалидов (вид нарушения)	Вариант организации доступности объекта
1.	<b>Все категории инвалидов и МГН</b>	
	<i>в том числе инвалиды:</i>	
2	передвигающиеся на креслах-колясках	ДУ
3	с нарушениями опорно-двигательного аппарата	ДУ
4	с нарушениями зрения	А
5	с нарушениями слуха	А
6	с нарушениями умственного развития	А

\* - указывается один из вариантов: «А», «Б», «ДУ», «ВНД»

#### 4. Управленческое решение (предложения по адаптации основных структурных элементов объекта)

№ п/п	Основные структурно-функциональные зоны объекта	Рекомендации по адаптации объекта (вид работы)*
1	Территория, прилегающая к зданию (участок)	Не нуждается
2	Вход (входы) в здание	Не нуждается
3	Путь (пути) движения внутри здания (в т.ч. пути эвакуации)	Не нуждается
4	Зона целевого назначения (целевого посещения объекта)	Не нуждается
5	Санитарно-гигиенические помещения	Техническое решение невозможны организация альтернативной формы обслуживания. капитальный ремонт
6	Система информации на объекте (на всех зонах)	Не нуждается
7	Пути движения к объекту (от остановки транспорта)	Не нуждается
8.		

\*- указывается один из вариантов (видов работ): не нуждается; ремонт (текущий, капитальный); индивидуальное решение с ТСР; технические решения невозможны – организация альтернативной формы обслуживания

**Размещение информации на Карте доступности субъекта РФ согласовано \_\_\_\_\_**

(подпись, Ф.И.О., должность; координаты для связи уполномоченного представителя объекта)

Заместитель директора по АХЧ Н.Н.Куслина 8 951 77 62 845

УТВЕРЖДАЮ  
 Директор МБОУ  
 «СОШ № 68 г. Челябинска»  
 \_\_\_\_\_ Л.Р. Уторова  
 « 28 » января 20 21 г.

**АКТ ОБСЛЕДОВАНИЯ  
 объекта социальной инфраструктуры  
 К ПАСПОРТУ ДОСТУПНОСТИ ОСИ  
 № \_\_\_\_\_ VII. 147 \_\_\_\_\_**

г. Челябинска

Наименование территориального  
 образования субъекта РФ

**1. Общие сведения об объекте**

- 1.1. Наименование (вид) объекта Муниципальное бюджетное общеобразовательное учреждение средняя общеобразовательная школа № 68 г. Челябинска имени Родионова Е.Н.» \_\_\_\_\_
- 1.2. Адрес объекта 454108 г. Челябинск, улица Тухачевского, 15
- 1.3. Сведения о размещении объекта:  
 - отдельно стоящее здание 3 этажей, 7869,9 кв.м  
 - часть здания \_\_\_\_\_ - \_\_\_\_\_ этажей (или на \_\_\_\_\_ - \_\_\_\_\_ этаже), \_\_\_\_\_ кв.м  
 - наличие прилегающего земельного участка (да, нет); 26298,0 кв.м
- 1.4. Год постройки здания 1987, последнего капитального ремонта \_\_\_\_\_
- 1.5. Дата предстоящих плановых ремонтных работ: *текущего* 2021, *капитального* нет
- 1.6. Название организации (учреждения), (полное юридическое наименование – согласно Уставу, краткое наименование) МБОУ «СОШ № 68 г. Челябинска»
- 1.7. Юридический адрес организации (учреждения) 454108 г. Челябинск, улица Тухачевского, 15

**2. Характеристика деятельности организации на объекте**

Дополнительная информация \_\_\_\_\_

**3. Состояние доступности объекта**

**3.1 Путь следования к объекту пассажирским транспортом**

(описать маршрут движения с использованием пассажирского транспорта)

Доехать до остановки наличие адаптированного пассажирского транспорта к объекту «Харлова» (КБС) , автобус № 3,17,19, 20, 22, 23, 28, 42, 46, 66, 81, 91; трамвай: 8, 18, 22; троллейбус: 8, 10

**3.2 Путь к объекту от ближайшей остановки пассажирского транспорта:**

3.2.1 расстояние до объекта от остановки транспорта 1500 м

3.2.2 время движения (пешком) 17 мин

3.2.3 наличие выделенного от проезжей части пешеходного пути (*да, нет*),

3.2.4 Перекрестки: *нерегулируемые; регулируемые, со звуковой сигнализацией, таймером; нет*

3.2.5 Информация на пути следования к объекту: *акустическая, тактильная, визуальная; нет*

3.2.6 Перепады высоты на пути: *есть, нет (нет)*

Их обустройство для инвалидов на коляске: *да, нет (нет)*

### 3.3 Организация доступности объекта для инвалидов – форма обслуживания

№№ п/п	Категория инвалидов (вид нарушения)	Вариант организации доступности объекта (формы обслуживания)*
1.	<b>Все категории инвалидов и МГН</b>	
	<i>в том числе инвалиды:</i>	
2	передвигающиеся на креслах-колясках	ДУ
3	с нарушениями опорно-двигательного аппарата	ДУ
4	с нарушениями зрения	А
5	с нарушениями слуха	А
6	с нарушениями умственного развития	А

\* - указывается один из вариантов: «А», «Б», «ДУ», «ВНД»

### 3.4 Состояние доступности основных структурно-функциональных зон

№ № п/п	Основные структурно- функциональные зоны	Состояние доступности, в том числе для основных категорий инвалидов**	Приложение	
			№ на плане	№ фото
1	Территория, прилегающая к зданию (участок)	ДП-В		
2	Вход (входы) в здание	ДП-В		
3	Путь (пути) движения внутри здания (в т.ч. пути эвакуации)	ДП-В		
4	Зона целевого назначения здания (целевого посещения объекта)	ДУ		
5	Санитарно-гигиенические помещения	ДУ		
6	Система информации и связи (на всех зонах)	ДУ		
7	Пути движения к объекту (от остановки транспорта)	ДП-В		

\*\* Указывается: ДП-В - доступно полностью всем; ДП-И (К, О, С, Г, У) – доступно полностью избирательно (указать категории инвалидов); ДЧ-В - доступно частично всем; ДЧ-И (К, О, С, Г, У) – доступно частично избирательно (указать категории инвалидов); ДУ - доступно условно, ВНД - недоступно

**3.5. ИТОГОВОЕ ЗАКЛЮЧЕНИЕ о состоянии доступности ОСИ:** \_\_\_\_\_ ДЧ-В \_\_\_\_\_

#### 4. Управленческое решение (проект)

##### 4.1. Рекомендации по адаптации основных структурных элементов объекта:

№ № п \ п	Основные структурно-функциональные зоны объекта	Рекомендации по адаптации объекта (вид работы)*
1	Территория, прилегающая к зданию (участок)	Не нуждается
2	Вход (входы) в здание	Не нуждается
3	Путь (пути) движения внутри здания (в т.ч. пути эвакуации)	Не нуждается
4	Зона целевого назначения здания (целевого посещения объекта)	Не нуждается
5	Санитарно-гигиенические помещения	Техническое решение невозможно – организация альтернативной формы обслуживания. капитальный ремонт
6	Система информации на объекте (на всех зонах)	Не нуждается
7	Пути движения к объекту (от остановки транспорта)	Не нуждается
8.	<b>Все зоны и участки</b>	Не нуждается

\*- указывается один из вариантов (видов работ): не нуждается; ремонт (текущий, капитальный); индивидуальное решение с ТСР; технические решения невозможно – организация альтернативной формы обслуживания

4.2. Период проведения работ \_\_\_\_\_  
в рамках исполнения \_\_\_\_\_ плана работы школы \_\_\_\_\_  
(указывается наименование документа: программы, плана)

4.3 Ожидаемый результат (по состоянию доступности) после выполнения работ по адаптации \_\_\_\_\_  
Оценка результата исполнения программы, плана (по состоянию доступности) \_\_\_\_\_

4.4. Для принятия решения требуется, не требуется (нужное подчеркнуть):

4.4.1. согласование на Комиссии \_\_\_\_\_  
(наименование Комиссии по координации деятельности в сфере обеспечения доступной среды жизнедеятельности для инвалидов и других МГН)

4.4.2. согласование работ с надзорными органами (в сфере проектирования и строительства, архитектуры, охраны памятников, другое - указать) \_\_\_\_\_

4.4.3. техническая экспертиза; разработка проектно-сметной документации; нет

4.4.4. согласование с вышестоящей организацией (собственником объекта); нет

4.4.5. согласование с общественными организациями инвалидов нет \_\_\_\_\_ ;

4.4.6. другое \_\_\_\_\_

Имеется заключение уполномоченной организации о состоянии доступности объекта (наименование документа и выдавшей его организации, дата), прилагается \_\_\_\_\_  
нет \_\_\_\_\_

4.7. Информация может быть размещена (обновлена) на Карте доступности субъекта РФ \_\_\_\_\_  
(наименование сайта, портала)

## 5. Особые отметки

### ПРИЛОЖЕНИЯ:

#### Результаты обследования:

1. Территории, прилегающей к объекту на \_\_\_\_\_ л.
2. Входа (входов) в здание на \_\_\_\_\_ л.
3. Путей движения в здании на \_\_\_\_\_ л.
4. Зоны целевого назначения объекта на \_\_\_\_\_ л.
5. Санитарно – гигиенических помещений на \_\_\_\_\_ л.
6. Системы информации (и связи) на объекте) на \_\_\_\_\_ л.
7. Результаты фотофиксации на объекте на \_\_\_\_\_ л.
8. Поэтажные планы, паспорт БТИ на \_\_\_\_\_ л.

Руководитель

рабочей группы Директор Л.Р. Уторова \_\_\_\_\_  
(Должность, Ф.И.О.) (Подпись)

#### Члены рабочей группы:

Заведующая хозяйством Плотникова Н.В.  
(Должность, Ф.И.О.) (Подпись)

Зам.директора по УВР Зылькова О.Г. \_\_\_\_\_  
(Должность, Ф.И.О.) (Подпись)

В том числе:

представители общественных  
организаций инвалидов

\_\_\_\_\_  
(Должность, Ф.И.О.) (Подпись)

\_\_\_\_\_  
(Должность, Ф.И.О.) (Подпись)

представители организации,  
расположенной на объекте

\_\_\_\_\_  
(Должность, Ф.И.О.) (Подпись)

Управленческое решение согласовано « 28 » \_\_\_\_\_ января 20 21 г. (протокол № \_\_\_\_\_)  
Комиссией (название). \_\_\_\_\_

**I Результаты обследования:****1. Территории, прилегающей к зданию (участка)**

МБОУ «СОШ № 68 г. Челябинска», ул. Тухачевского, 15

Наименование объекта, адрес

№ п/п	Наименование функционально-планировочного элемента	Наличие элемента			Выявленные нарушения и замечания		Работы по адаптации объектов	
		есть/нет	№ на плане	№ фото	Содержание	Значимо для инвалида (категория)	Содержание	Виды работ
1.1	Вход (входы) на территорию	есть		1	Отсутствует информационная поддержка на всех путях МГН	все	Необходимо согласование со специалистами	установка информационных знаков
1.2	Путь (пути) движения на территории	есть		2	Асфальтовое покрытие, ровность, Отсутствует информационная поддержка на всех путях	все	Необходимо согласование со специалистами	установка информационных знаков
1.3	Лестница (наружная)	есть	-	4	-	-	-	-
1.4	Пандус (наружный)	есть	-	14	-	-	-	-
1.5	Автостоянка и парковка	есть		3	Отсутствует обозначение знаками	все	Необходимо согласование со специалистами ГИБДД	Установка информационных знаков
	ОБЩИЕ требования к зоне				Отсутствует беспрепятственное и удобное передвижение МГН по участку к зданию, нет информационной поддержки на всех путях движения МГН, невозможно совмещение транспортных проездов и пешеходных дорог, отсутствуют места отдыха на участке	все		

**II Заключение по зоне:**

Наименование структурно-функциональной зоны	Состояние доступности* (к пункту 3.4 Акта обследования ОСИ)	Приложение		Рекомендации по адаптации (вид работы)** к пункту 4.1 Акта обследования ОСИ
		№ на плане	№ фото	
Территории, прилегающие к зданию (участка)	ДП-В		1,2,3,4, 14	Установка информационных знаков

\* указывается: **ДП-В** - доступно полностью всем; **ДП-И** (К, О, С, Г, У) – доступно полностью избирательно (указать категории инвалидов); **ДЧ-В** - доступно частично всем; **ДЧ-И** (К, О, С, Г, У) – доступно частично избирательно (указать категории инвалидов); **ДУ** - доступно условно, **ВНД** - недоступно

\*\*указывается один из вариантов: не нуждается; ремонт (текущий, капитальный); индивидуальное решение с ТСР; технические решения невозможны – организация альтернативной формы обслуживания

Комментарий к заключению: \_\_ Территории, прилегающие к зданию (участка) доступно полностью всем\_\_

**I Результаты обследования:  
2. Входа (входов) в здание**

МБОУ «СОШ № 68, г. Челябинска», ул. Агалакова, 19  
Наименование объекта, адрес

№ п/п	Наименование функционально-планировочного элемента	Наличие элемента			Выявленные нарушения и замечания		Работы по адаптации объектов	
		есть/нет	№ на плане	№ фото	Содержание	Значимо для инвалида (категория)	Содержание	Виды работ
2.1	Лестница (наружная)	есть		4	-	-	-	-
2.2	Пандус (наружный)	нет	-	14	-	-	-	-
2.3	Входная площадка (перед дверью)	есть		15	-	-	-	-
2.4	Дверь (входная)	есть		5,1 5	отсутствуют смотровые щели из прозрачного материала, порог более 0,025м	все	-	Текущий ремонт, реконструкция двери, устранения порога
2.5	Тамбур	есть		6	-	-	-	-
	ОБЩИЕ требования к зоне							

**II Заключение по зоне:**

Наименование структурно-функциональной зоны	Состояние доступности* (к пункту 3.4 Акта обследования ОСИ)	Приложение		Рекомендации по адаптации (вид работы)** к пункту 4.1 Акта обследования ОСИ
		№ на плане	№ фото	
Входа (входов) в здание	ДП-И (Г,О,С,У)		4,5,6,14,15	альтернативной формы обслуживания, текущий ремонт

\* указывается: **ДП-В** - доступно полностью всем; **ДП-И** (К, О, С, Г, У) – доступно полностью избирательно (указать категории инвалидов); **ДЧ-В** - доступно частично всем; **ДЧ-И** (К, О, С, Г, У) – доступно частично избирательно (указать категории инвалидов); **ДУ** - доступно условно, **ВНД** - недоступно

\*\*указывается один из вариантов: не нуждается; ремонт (текущий, капитальный); индивидуальное решение с ТСР; технические решения невозможны – организация альтернативной формы обслуживания

Комментарий к заключению: Территории, прилегающей к зданию (участка) доступно частично всем



**I Результаты обследования:****3. Пути (путей) движения внутри здания (в т.ч. путей эвакуации)**

МБОУ «СОШ № 68 г. Челябинска», ул. Тухачевского, 19

Наименование объекта, адрес

№ п/п	Наименование функционально-планировочного элемента	Наличие элемента			Выявленные нарушения и замечания		Работы по адаптации объектов	
		есть/нет	№ на плане	№ фото	Содержание	Значимо для инвалида (категория)	Содержание	Виды работ
3.1	Коридор (вестибюль, зона ожидания, галерея, балкон)	есть		6,7,	--отсутствуют рельефные обозначения, звуковая сигнализация, информационная поддержка.	все	Приведение в соответствие с нормами СНиП	Реконструкция
3.2	Лестница (внутри здания)	есть		8	-	-	-	-
3.3	Пандус (внутри здания)	нет	-	-	-	-	-	-
3.4	Лифт пассажирский (или подъемник)	нет	-	-	-	-	-	-
3.5	Дверь	есть		6,7, 8	Отсутствует дублирующие рельефные знаки, нет противопоударной полосы внутри дверного полотна	все	Приведение в соответствие с нормами СНиП	-
3.6	Пути эвакуации (в т.ч. зоны безопасности)	есть			Эвакуация осуществляется по коридорам и лестницам	-	-	-
	ОБЩИЕ требования к зоне				Проектные решения здания не могут обеспечить безопасность МГН всех категорий	все		

**II Заключение по зоне:**

Наименование структурно-функциональной зоны	Состояние доступности* (к пункту 3.4 Акта обследования ОСИ)	Приложение		Рекомендации по адаптации (вид работы)** к пункту 4.1 Акта обследования ОСИ
		№ на плане	№ фото	
Пути (путей) движения внутри здания (в т.ч. путей эвакуации)	ДЧ-И(Г,С,У)		6,7,8	Необходимо согласование со специалистами, капитальный ремонт, реконструкция

\* указывается: **ДП-В** - доступно полностью всем; **ДП-И** (К, О, С, Г, У) – доступно полностью избирательно (указать категории инвалидов); **ДЧ-В** - доступно частично всем; **ДЧ-И** (К, О, С, Г, У) – доступно частично избирательно (указать категории инвалидов); **ДУ** - доступно условно, **ВНД** - недоступно

\*\*указывается один из вариантов: не нуждается; ремонт (текущий, капитальный); индивидуальное решение с ТСР; технические решения невозможны – организация альтернативной формы обслуживания

Комментарий к заключению: \_\_\_ Пути (путей) движения внутри здания( в т.ч. путей эвакуации)

ДЧ-И \_\_\_\_\_

**I Результаты обследования:****4. Зоны целевого назначения здания (целевого посещения объекта)****Вариант I – зона обслуживания инвалидов**

МБОУ «СОШ № 68 г. Челябинска», ул. Тухачевского, 15

Наименование объекта, адрес

№ п/п	Наименование функционально-планировочного элемента	Наличие элемента			Выявленные нарушения и замечания		Работы по адаптации объектов	
		есть/нет	№ на плане	№ фото	Содержание	Значимость для инвалида (категория)	Содержание	Виды работ
4.1	Кабинетная форма обслуживания	есть		10, 16	отсутствуют зоны для самостоятельного разворота инвалида на кресле-коляске, отсутствуют дублирующие рельефные знаки.	все	Приведение в соответствие с нормами СНиП	установка информационных обозначений, рельефных знаков
4.2	Зальная форма обслуживания	есть		17	отсутствуют вмонтированные системы индивидуального прослушивания.	все	Необходимо согласование со специалистами	установка систем индивидуального прослушивания
4.3	Прилавочная форма обслуживания	нет	-	-	-	-	-	-
4.4	Форма обслуживания с перемещением по маршруту	есть			Расписание занятий	-	-	-
4.5	Кабина индивидуального обслуживания	нет	-	-	-	-	-	-
	ОБЩИЕ требования к зоне				Нет специально выделенных мест для инвалидов и других МГН, отсутствуют дублирующие рельефные знаки, пандусы, лифты и др. подъемные механизмы.	все		Капитальный ремонт

**II Заключение по зоне:**

Наименование структурно-функциональной зоны	Состояние доступности* (к пункту 3.4 Акта обследования ОСИ)	Приложение		Рекомендации по адаптации (вид работы)** к пункту 4.1 Акта обследования ОСИ
		№ на плане	№ фото	

Зоны целевого назначения здания (целевого посещения объекта)	ДЧ-И (К, О, С, Г,		10,16,17	Необходимо согласование со специалистами, капитальный ремонт

\* указывается: **ДП-В** - доступно полностью всем; **ДП-И** (К, О, С, Г, У) – доступно полностью избирательно (указать категории инвалидов); **ДЧ-В** - доступно частично всем; **ДЧ-И** (К, О, С, Г, У) – доступно частично избирательно (указать категории инвалидов); **ДУ** - доступно условно, **ВНД** - недоступно

\*\*указывается один из вариантов: не нуждается; ремонт (текущий, капитальный); индивидуальное решение с ТСП; технические решения невозможны – организация альтернативной формы обслуживания

Комментарий к заключению: Зоны целевого назначения здания (целевого посещения объекта) ДЧ-И

**I Результаты обследования:**

**4. Зоны целевого назначения здания (целевого посещения объекта)  
Вариант II – места приложения труда**

Наименование функционально-планировочного элемента	Наличие элемента			Выявленные нарушения и замечания		Работы по адаптации объектов	
	есть/нет	№ на плане	№ фото	Содержание	Значимо для инвалида (категория)	Содержание	Виды работ
Место приложения труда	нет	-	-	-	-	-	-

**II Заключение по зоне:**

Наименование структурно-функциональной зоны	Состояние доступности* (к пункту 3.4 Акта обследования ОСИ)	Приложение		Рекомендации по адаптации (вид работы)** к пункту 4.1 Акта обследования ОСИ
		№ на плане	№ фото	

\* указывается: **ДП-В** - доступно полностью всем; **ДП-И** (К, О, С, Г, У) – доступно полностью избирательно (указать категории инвалидов); **ДЧ-В** - доступно частично всем; **ДЧ-И** (К, О, С, Г, У) – доступно частично избирательно (указать категории инвалидов); **ДУ** - доступно условно, **ВНД** - недоступно

\*\*указывается один из вариантов: не нуждается; ремонт (текущий, капитальный); индивидуальное решение с ТСП; технические решения невозможны – организация альтернативной формы обслуживания

Комментарий к заключению: \_\_\_\_\_

**I Результаты обследования:****4. Зоны целевого назначения здания (целевого посещения объекта)****Вариант III – жилые помещения**

Наименование функционально-планировочного элемента	Наличие элемента			Выявленные нарушения и замечания		Работы по адаптации объектов	
	есть/нет	№ на плане	№ фото	Содержание	Значимо для инвалида (категория)	Содержание	Виды работ
Жилые помещения	нет	-	-	-	-	-	-

**II Заключение по зоне:**

Наименование структурно-функциональной зоны	Состояние доступности* (к пункту 3.4 Акта обследования ОСИ)	Приложение		Рекомендации по адаптации (вид работы)** к пункту 4.1 Акта обследования ОСИ
		№ на плане	№ фото	

\* указывается: **ДП-В** - доступно полностью всем; **ДП-И** (К, О, С, Г, У) – доступно полностью избирательно (указать категории инвалидов); **ДЧ-В** - доступно частично всем; **ДЧ-И** (К, О, С, Г, У) – доступно частично избирательно (указать категории инвалидов); **ДУ** - доступно условно, **ВНД** - недоступно

\*\*указывается один из вариантов: не нуждается; ремонт (текущий, капитальный); индивидуальное решение с ТСП; технические решения невозможны – организация альтернативной формы обслуживания

Комментарий к заключению: \_\_\_\_\_

**I Результаты обследования:**  
**5. Санитарно-гигиенических помещений**

МБОУ «СОШ № 68 г. Челябинска», ул. Тухачевского, 15  
 Наименование объекта, адрес

№ п/п	Наименование функционально-планировочного элемента	Наличие элемента			Выявленные нарушения и замечания		Работы по адаптации объектов	
		есть/нет	№ на плане	№ фото	Содержание	Значимо для инвалида (категория)	Содержание	Виды работ
5.1	Туалетная комната	есть		12, 13	Не оборудованы двусторонней связью с диспетчером или дежурным, нет кнопки звонка (в дежурную комнату), нет аварийного освещения	все	Приведение в соответствие с нормами СНиП	Текущий ремонт
5.2	Душевая/ ванная комната	нет	-	-	-	-	-	-
5.3	Бытовая комната (гардеробная)	нет	-	-	-	-	-	-
	<b>ОБЩИЕ требования к зоне</b>				Отсутствуют поручни, штанги, поворотные или откидные сидения. Отсутствуют дублирующие рельефные знаки информирующие обозначения помещений			

**II Заключение по зоне:**

Наименование структурно-функциональной зоны	Состояние доступности* (к пункту 3.4 Акта обследования ОСИ)	Приложение		Рекомендации по адаптации (вид работы)** к пункту 4.1 Акта обследования ОСИ
		№ на плане	№ фото	
Санитарно-гигиенических помещений	ДЧ-И(Г,С,У)		12,13	Текущий ремонт

\* указывается: **ДП-В** - доступно полностью всем; **ДП-И** (К, О, С, Г, У) – доступно полностью избирательно (указать категории инвалидов); **ДЧ-В** - доступно частично всем; **ДЧ-И** (К, О, С, Г, У) – доступно частично избирательно (указать категории инвалидов); **ДУ** - доступно условно, **ВНД** - недоступно

\*\*указывается один из вариантов: не нуждается; ремонт (текущий, капитальный); индивидуальное решение с ТСР; технические решения невозможны – организация альтернативной формы обслуживания

Комментарий к заключению: \_ Санитарно-гигиенических помещения временно недоступны \_\_\_\_\_

**I Результаты обследования:**  
**6. Системы информации на объекте**

МБОУ «СОШ № 68 г. Челябинска», ул. Тухачевского, 15  
Наименование объекта, адрес

№ п/п	Наименование функционально-планировочного элемента	Наличие элемента			Выявленные нарушения и замечания		Работы по адаптации объектов	
		есть/нет	№ на плане	№ фото	Содержание	Значимо для инвалида (категория)	Содержание	Виды работ
6.1	Визуальные средства	нет	-	-	-	-	-	-
6.2	Акустические средства	нет	-	-	-	-	-	-
6.3	Тактильные средства	нет	-	-	-	-	-	-
	ОБЩИЕ требования к зоне		-	-	-	-	-	-

**II Заключение по зоне:**

Наименование структурно-функциональной зоны	Состояние доступности* (к пункту 3.4 Акта обследования ОСИ)	Приложение		Рекомендации по адаптации (вид работы)** к пункту 4.1 Акта обследования ОСИ
		№ на плане	№ фото	
Системы информации на объекте		-	-	

\* указывается: **ДП-В** - доступно полностью всем; **ДП-И** (К, О, С, Г, У) – доступно полностью избирательно (указать категории инвалидов); **ДЧ-В** - доступно частично всем; **ДЧ-И** (К, О, С, Г, У) – доступно частично избирательно (указать категории инвалидов); **ДУ** - доступно условно, **ВНД** - недоступно

\*\*указывается один из вариантов: не нуждается; ремонт (текущий, капитальный); индивидуальное решение с ТСР; технические решения невозможны – организация альтернативной формы обслуживания

Комментарий к заключению: \_\_\_\_\_



УТВЕРЖДАЮ:  
Директор МБОУ  
«СОШ № 68 г. Челябинска»

\_\_\_\_\_ Л.Р. Уторова

28 января 2021г.

**ПАСПОРТ ДОСТУПНОСТИ  
объекта социальной инфраструктуры (ОСИ)  
№ VII.**

**1. Общие сведения об объекте**

- 1.1. Наименование (вид) объекта: Муниципальное бюджетное общеобразовательное учреждение «Средняя общеобразовательная школа № 68 г. Челябинска имени Родионова Е.Н.».
- 1.2. Адрес объекта: 454078 г. Челябинск, улица Барбюса, 65-а.
- 1.3. Сведения о размещении объекта:
- отдельно стоящее здание 3 этажей, кв.м
  - часть здания \_\_\_\_\_ этажей (или на \_\_\_\_\_ этаже), 3571,2 \_\_\_\_\_ кв.м
  - наличие прилегающего земельного участка (да, нет); \_\_\_\_\_ кв.м
- 1.4. Год постройки здания 1960, последнего капитального ремонта не проводился
- 1.5. Дата предстоящих плановых ремонтных работ: текущего 2021г, капитального нет

**сведения об организации, расположенной на объекте**

- 1.6. Название организации (учреждения), (полное юридическое наименование – согласно Уставу, краткое наименование) Муниципальное бюджетное общеобразовательное учреждение «Средняя общеобразовательная школа № 68 г. Челябинска имени Родионова Е.Н.», (МБОУ «СОШ № 68 г. Челябинска»).
- 1.7. Юридический адрес организации (учреждения) 454078, г. Челябинск, улица Барбюса, 65-а
- 1.8. Основание для пользования объектом (оперативное управление, аренда, собственность)
- 1.9. Форма собственности (государственная, негосударственная) государственная
- 1.10. Территориальная принадлежность (федеральная, региональная, муниципальная)
- 1.11. Вышестоящая организация (наименование) Комитет по делам образования города Челябинска
- 1.12. Адрес вышестоящей организации, другие координаты г. Челябинск ул. Володарского д. 14

**2. Характеристика деятельности организации на объекте (по обслуживанию населения)**

- 2.1 Сфера деятельности (здравоохранение, образование, социальная защита, физическая культура и спорт, культура, связь и информация, транспорт, жилой фонд, потребительский рынок и сфера услуг, другое)  
образование
- 2.2 Виды оказываемых услуг: образовательные услуги
- 2.3 Форма оказания услуг: (на объекте, с длительным пребыванием, в т.ч. проживанием, на дому, дистанционно)
- 2.4 Категории обслуживаемого населения по возрасту: (дети, взрослые трудоспособного возраста, пожилые; все возрастные категории)

2.5 Категории обслуживаемых инвалидов: *инвалиды, передвигающиеся на коляске, инвалиды с нарушениями опорно-двигательного аппарата; нарушениями зрения, нарушениями слуха, нарушениями умственного развития*

2.6 Плановая мощность: посещаемость (количество обслуживаемых в день), вместимость, пропускная способность \_\_\_\_\_ 608

2.7 Участие в исполнении ИПР инвалида, ребенка-инвалида (да, нет)

### 3. Состояние доступности объекта

#### 3.1 Путь следования к объекту пассажирским транспортом

(описать маршрут движения с использованием пассажирского транспорта)

Доехать до остановки «Управление социальной защиты населения города Челябинска»: автобус № 17, № 83, троллейбус № 4, № 8, № 10, маршрутное такси № 19, № 20, № 23, № 42, № 46, № 58, № 75, № 91, № 92, № 218.

наличие адаптированного пассажирского транспорта к объекту нет

#### 3.2 Путь к объекту от ближайшей остановки пассажирского транспорта:

3.2.1 расстояние до объекта от остановки транспорта 300 м

3.2.2 время движения (пешком) 5 мин

3.2.3 наличие выделенного от проезжей части пешеходного пути (да, нет),

3.2.4 Перекрестки: нерегулируемые; регулируемые, со звуковой сигнализацией, таймером; нет

3.2.5 Информация на пути следования к объекту: акустическая, тактильная, визуальная; нет

3.2.6 Перепады высоты на пути: есть, нет

Их обустройство для инвалидов на коляске: да, нет

#### 3.3 Организация доступности объекта для инвалидов – форма обслуживания\*

№№ п/п	Категория инвалидов (вид нарушения)	Вариант организации доступности объекта (формы обслуживания)*
1.	<b>Все категории инвалидов и МГН</b>	
	<i>в том числе инвалиды:</i>	
2	передвигающиеся на креслах-колясках	ВНД
3	с нарушениями опорно-двигательного аппарата	ДУ
4	с нарушениями зрения	А
5	с нарушениями слуха	А
6	с нарушениями умственного развития	А

\* - указывается один из вариантов: «А», «Б», «ДУ», «ВНД»

#### 3.4 Состояние доступности основных структурно-функциональных зон

№ № п \п	Основные структурно-функциональные зоны	Состояние доступности, в том числе для основных категорий инвалидов**
1	Территория, прилегающая к зданию (участок)	ДП-В
2	Вход (входы) в здание	ДУ
3	Путь (пути) движения внутри здания (в т.ч. пути эвакуации)	ДЧ-В
4	Зона целевого назначения здания (целевого посещения объекта)	ДП-В
5	Санитарно-гигиенические помещения	ДУ
6	Система информации и связи (на всех зонах)	ДУ

7	Пути движения к объекту (от остановки транспорта)	ДП-В
---	---	------

\*\* Указывается: ДП-В - доступно полностью всем; ДП-И (К, О, С, Г, У) – доступно полностью избирательно (указать категории инвалидов); ДЧ-В - доступно частично всем; ДЧ-И (К, О, С, Г, У) – доступно частично избирательно (указать категории инвалидов); ДУ - доступно условно, ВНД – временно недоступно

### 3.5. ИТОГОВОЕ ЗАКЛЮЧЕНИЕ о состоянии доступности ОСИ:

В МБОУ «СОШ № 68 г. Челябинска» обучение детей-инвалидов в настоящее время не организовано, так как детей-инвалидов в школе нет. При необходимости обучения детей-инвалидов, необходимы работы по созданию условий доступности для инвалидов-колясочников.

## 4. Управленческое решение

### 4.1. Рекомендации по адаптации основных структурных элементов объекта

№ № п \ п	Основные структурно-функциональные зоны объекта	Рекомендации по адаптации объекта (вид работы)*
1	Территория, прилегающая к зданию (участок)	Не нуждается
2	Вход (входы) в здание	Не нуждается
3	Путь (пути) движения внутри здания (в т.ч. пути эвакуации)	Не нуждается
4	Зона целевого назначения здания (целевого посещения объекта)	Не нуждается
5	Санитарно-гигиенические помещения	Техническое решение невозможно – организация альтернативной формы обслуживания. Капитальный ремонт.
6	Система информации на объекте (на всех зонах)	Не нуждается
7	Пути движения к объекту (от остановки транспорта)	Не нуждается
8.		

\*- указывается один из вариантов (видов работ): не нуждается; ремонт (текущий, капитальный); индивидуальное решение с ТСР; технические решения невозможно – организация альтернативной формы обслуживания

4.2. Период проведения работ \_\_\_\_\_

в рамках исполнения плана работы школы

(указывается наименование документа: программы, плана)

4.3 Ожидаемый результат (по состоянию доступности) после выполнения работ по адаптации ДП-В

Оценка результата исполнения программы, плана (по состоянию доступности) \_\_\_\_\_

4.4. Для принятия решения требуется, не требуется (нужное подчеркнуть):

Согласование \_\_\_\_\_

Имеется заключение уполномоченной организации о состоянии доступности объекта (наименование документа и выдавшей его организации, дата), прилагается

нет

4.5. Информация размещена (обновлена) на Карте доступности субъекта РФ дата \_\_\_\_\_



УТВЕРЖДАЮ:  
 Директор МБОУ  
 «СОШ № 68 г. Челябинска»  
 Л.Р. Уторова  
«28» января 2021 г.

**АНКЕТА**  
**(информация об объекте социальной инфраструктуры)**  
**К ПАСПОРТУ ДОСТУПНОСТИ ОСИ**  
**№ VII.**

**1. Общие сведения об объекте**

- 1.1. Наименование (вид) объекта: Муниципальное бюджетное общеобразовательное учреждение «Средняя общеобразовательная школа № 68 г. Челябинска имени Родионова Е.Н.».
- 1.2. Адрес объекта: 454078 г. Челябинск, улица Барбюса, 65-а.
- 1.3. Сведения о размещении объекта:  
 - отдельно стоящее здание 3 этажей, \_\_\_\_\_ кв.м.  
 - часть здания \_\_\_\_\_ этажей (или на \_\_\_\_\_ этаже), \_\_\_\_\_ 3571,2 кв.м.
- 1.4. Год постройки здания 1960 г., последнего капитального ремонта не проводился
- 1.5. Дата предстоящих плановых ремонтных работ: текущего 2021 г., капитального нет

**сведения об организации, расположенной на объекте**

- 1.6. Название организации (учреждения), (полное юридическое наименование – согласно Уставу, краткое наименование) Муниципальное бюджетное общеобразовательное учреждение «Средняя общеобразовательная школа № 68 г. Челябинска имени Родионова Е.Н.», (МБОУ «СОШ № 68 г. Челябинска»).
- 1.7. Юридический адрес организации (учреждения) 454078 г. Челябинск, улица Барбюса, 65-а.
- 1.8. Основание для пользования объектом (оперативное управление, аренда, собственность)
- 1.9. Форма собственности (государственная, негосударственная)
- 1.10. Территориальная принадлежность (федеральная, региональная, муниципальная)
- 1.11. Вышестоящая организация Комитет по делам образования города Челябинска.
- 1.12. Адрес вышестоящей организации, другие координаты 454129 г. Челябинск ул. Володарского, 14.

**2. Характеристика деятельности организации на объекте**

- 2.1 Сфера деятельности (здравоохранение, образование, социальная защита, физическая культура и спорт, культура, связь и информация, транспорт, жилой фонд, потребительский рынок и сфера услуг, другое образование)
- 2.2 Виды оказываемых услуг: образовательные услуги
- 2.3 Форма оказания услуг: (на объекте, с длительным пребыванием, в т.ч. проживанием, на дому, дистанционно)
- 2.4 Категории обслуживаемого населения по возрасту: (дети, взрослые трудоспособного возраста, пожилые; все возрастные категории)
- 2.5 Категории обслуживаемых инвалидов: инвалиды, передвигающиеся на коляске, инвалиды с нарушениями опорно-двигательного аппарата; нарушениями зрения, нарушениями слуха, нарушениями умственного развития
- 2.6 Плановая мощность: посещаемость (количество обслуживаемых в день), вместимость, пропускная способность \_\_\_\_\_
- 2.7 Участие в исполнении ИПР инвалида, ребенка-инвалида (да, нет)

### 3. Состояние доступности объекта для инвалидов и других маломобильных групп населения (МГН)

#### 3.1 Путь следования к объекту пассажирским транспортом

(описать маршрут движения с использованием пассажирского транспорта)

Доехать до остановки «Управление социальной защиты населения города Челябинска»: автобус № 17, № 83, троллейбус № 4, № 8, № 10, маршрутное такси № 19, № 20, № 23, , № 42, № 46, № 58, № 75, № 91, № 92, № 218.

наличие адаптированного пассажирского транспорта к объекту нет

#### 3.2 Путь к объекту от ближайшей остановки пассажирского транспорта:

3.2.1 расстояние до объекта от остановки транспорта 300 м

3.2.2 время движения (пешком) 5 мин

3.2.3 наличие выделенного от проезжей части пешеходного пути (да, нет),

3.2.4 Перекрестки: нерегулируемые; регулируемые, со звуковой сигнализацией, таймером; нет

3.2.5 Информация на пути следования к объекту: акустическая, тактильная, визуальная; нет

3.2.6 Перепады высоты на пути: есть, нет (нет)

Их обустройство для инвалидов на коляске: да, нет

#### 3.3 Вариант организации доступности ОСИ (формы обслуживания)\* с учетом СП 35-101-2001

№№ п/п	Категория инвалидов (вид нарушения)	Вариант организации доступности объекта
1.	<b>Все категории инвалидов и МГН</b>	
	<i>в том числе инвалиды:</i>	
2	передвигающиеся на креслах-колясках	ДУ
3	с нарушениями опорно-двигательного аппарата	ДУ
4	с нарушениями зрения	А
5	с нарушениями слуха	А
6	с нарушениями умственного развития	А

\* - указывается один из вариантов: «А», «Б», «ДУ», «ВНД»

#### 4. Управленческое решение (предложения по адаптации основных структурных элементов объекта)

№ п \п	Основные структурно-функциональные зоны объекта	Рекомендации по адаптации объекта (вид работы)*
1	Территория, прилегающая к зданию (участок)	Не нуждается
2	Вход (входы) в здание	Необходимо оборудовать пандус
3	Путь (пути) движения внутри здания (в т.ч. пути эвакуации)	Не нуждается
4	Зона целевого назначения (целевого посещения объекта)	Не нуждается
5	Санитарно-гигиенические помещения	Техническое решение невозможно – организация альтернативной формы обслуживания. Текущий, капитальный ремонт
6	Система информации на объекте (на всех зонах)	Не нуждается
7	Пути движения к объекту (от остановки транспорта)	Не нуждается
8.		

\*- указывается один из вариантов (видов работ): не нуждается; ремонт (текущий, капитальный); индивидуальное решение с ТСР; технические решения невозможны – организация альтернативной формы обслуживания

**Размещение информации на Карте доступности субъекта РФ согласовано \_\_\_\_\_**

---

*(подпись, Ф.И.О., должность; координаты для связи уполномоченного представителя объекта)*  
Заместитель директора по АХЧ Н.Н.Кулина тел.: 217-21-44

УТВЕРЖДАЮ:  
 Директор МБОУ  
 «СОШ № 68 г. Челябинска»  
 Л.Р. Уторова  
 «28» января 2021 г.

**АКТ ОБСЛЕДОВАНИЯ  
 объекта социальной инфраструктуры  
 К ПАСПОРТУ ДОСТУПНОСТИ ОСИ  
 № VII.**

г. Челябинска

Наименование территориального  
 образования субъекта РФ

**1. Общие сведения об объекте**

1.1. Наименование (вид) объекта Муниципальное бюджетное общеобразовательное учреждение «Средняя общеобразовательная школа № 68 г. Челябинска имени Родионова Е.Н.»

1.2. Адрес объекта 454078 г. Челябинск, улица Барбюса, 65-а.

1.3. Сведения о размещении объекта:

- отдельно стоящее здание 3 этажей, \_\_\_\_\_ кв.м

- часть здания \_\_\_\_\_ этажей (или на \_\_\_\_\_ этаже), 3571,2 кв.м

- наличие прилегающего земельного участка (да, нет); \_\_\_\_\_ кв.м

1.4. Год постройки здания \_\_\_\_\_ г., последнего капитального ремонта \_\_\_\_\_

1.5. Дата предстоящих плановых ремонтных работ: текущего 2021г., капитального нет.

1.6. Название организации (учреждения), (полное юридическое наименование – согласно Уставу, краткое наименование) Муниципальное бюджетное общеобразовательное учреждение «Средняя общеобразовательная школа № 68 г. Челябинска имени Родионова Е.Н.», (МБОУ «СОШ № 68 г. Челябинска»).

1.7. Юридический адрес организации (учреждения) 454078 г. Челябинск, улица Барбюса, 65-а.

**2. Характеристика деятельности организации на объекте**

Дополнительная информация \_\_\_\_\_

**3. Состояние доступности объекта**

**3.1 Путь следования к объекту пассажирским транспортом**

(описать маршрут движения с использованием пассажирского транспорта)

Доехать до остановки «Управление социальной защиты населения города Челябинска»: автобус № 17, № 83, троллейбус № 4, № 8, № 10, маршрутное такси № 19, № 20, № 23, № 37, № 42, № 46, № 58, № 75, № 91, № 92, № 218.

наличие адаптированного пассажирского транспорта к объекту нет

**3.2 Путь к объекту от ближайшей остановки пассажирского транспорта:**

3.2.1 расстояние до объекта от остановки транспорта 300 м

3.2.2 время движения (пешком) 5 мин

3.2.3 наличие выделенного от проезжей части пешеходного пути (да, нет),

3.2.4 Перекрестки: нерегулируемые; регулируемые, со звуковой сигнализацией, таймером; нет

3.2.5 Информация на пути следования к объекту: акустическая, тактильная, визуальная; нет

3.2.6 Перепады высоты на пути: есть, нет (нет)

Их обустройство для инвалидов на коляске: да, нет



### 3.3 Организация доступности объекта для инвалидов – форма обслуживания

№№ п/п	Категория инвалидов (вид нарушения)	Вариант организации доступности объекта (формы обслуживания)*
1.	<b>Все категории инвалидов и МГН</b>	
	<i>в том числе инвалиды:</i>	
2	передвигающиеся на креслах-колясках	ДУ
3	с нарушениями опорно-двигательного аппарата	ДУ
4	с нарушениями зрения	А
5	с нарушениями слуха	А
6	с нарушениями умственного развития	А

\* - указывается один из вариантов: «А», «Б», «ДУ», «ВНД»

### 3.4 Состояние доступности основных структурно-функциональных зон

№ № п/п	Основные структурно- функциональные зоны	Состояние доступности, в том числе для основных категорий инвалидов**	Приложение	
			№ на плане	№ фото
1	Территория, прилегающая к зданию (участок)	ДУ		2,3
2	Вход (входы) в здание	ВНД		6
3	Путь (пути) движения внутри здания (в т.ч. пути эвакуации)	ДУ		9,10,11, 17
4	Зона целевого назначения здания (целевого посещения объекта)	ДУ		
5	Санитарно-гигиенические помещения	ДУ		14,15,16
6	Система информации и связи (на всех зонах)	ДУ		
7	Пути движения к объекту (от остановки транспорта)	ДП-В		

\*\* Указывается: ДП-В - доступно полностью всем; ДП-И (К, О, С, Г, У) – доступно полностью избирательно (указать категории инвалидов); ДЧ-В - доступно частично всем; ДЧ-И (К, О, С, Г, У) – доступно частично избирательно (указать категории инвалидов); ДУ - доступно условно, ВНД - недоступно

### 3.5. ИТОГОВОЕ ЗАКЛЮЧЕНИЕ о состоянии доступности ОСИ: ВНД

#### 4. Управленческое решение (проект)

##### 4.1. Рекомендации по адаптации основных структурных элементов объекта:

№ № п \ п	Основные структурно-функциональные зоны объекта	Рекомендации по адаптации объекта (вид работы)*
1	Территория, прилегающая к зданию (участок)	Не нуждается
2	Вход (входы) в здание	Не нуждается
3	Путь (пути) движения внутри здания (в т.ч. пути эвакуации)	Не нуждается
4	Зона целевого назначения здания (целевого посещения объекта)	Не нуждается
5	Санитарно-гигиенические помещения	Техническое решение невозможно – организация альтернативной формы обслуживания. Текущий, капитальный ремонт
6	Система информации на объекте (на всех зонах)	Не нуждается
7	Пути движения к объекту (от остановки транспорта)	Не нуждается
8.	<b>Все зоны и участки</b>	Не нуждается

\*- указывается один из вариантов (видов работ): не нуждается; ремонт (текущий, капитальный); индивидуальное решение с ТСП; технические решения невозможно – организация альтернативной формы обслуживания

4.2. Период проведения работ \_\_\_\_\_  
в рамках исполнения плана работы школы  
(указывается наименование документа: программы, плана)

4.3 Ожидаемый результат (по состоянию доступности) после выполнения работ по адаптации  
\_\_\_\_\_  
Оценка результата исполнения программы, плана (по состоянию доступности) \_\_\_\_\_

4.4. Для принятия решения требуется, не требуется (нужное подчеркнуть):

4.4.1. согласование на Комиссии \_\_\_\_\_  
(наименование Комиссии по координации деятельности в сфере обеспечения доступной среды жизнедеятельности для инвалидов и других МГН)

4.4.2. согласование работ с надзорными органами (в сфере проектирования и строительства, архитектуры, охраны памятников, другое - указать)

4.4.3. техническая экспертиза; разработка проектно-сметной документации; нет

4.4.4. согласование с вышестоящей организацией (собственником объекта); нет

4.4.5. согласование с общественными организациями инвалидов нет;

4.4.6. другое \_\_\_\_\_

Имеется заключение уполномоченной организации о состоянии доступности объекта  
(наименование документа и выдавшей его организации, дата), прилагается нет

4.7. Информация может быть размещена (обновлена) на Карте доступности субъекта РФ  
\_\_\_\_\_  
(наименование сайта, портала)

## 5. Особые отметки

### ПРИЛОЖЕНИЯ:

#### Результаты обследования:

1. Территории, прилегающей к объекту на \_\_\_\_\_ л.
2. Входа (входов) в здание на \_\_\_\_\_ л.
3. Путей движения в здании на \_\_\_\_\_ л.
4. Зоны целевого назначения объекта на \_\_\_\_\_ л.
5. Санитарно – гигиенических помещений на \_\_\_\_\_ л.
6. Системы информации (и связи) на объекте на \_\_\_\_\_ л.
7. Результаты фотофиксации на объекте на \_\_\_\_\_ л.
8. поэтажные планы, паспорт БТИ на \_\_\_\_\_ л.

Руководитель

рабочей группы Директор

Л.Р. Уторова

(Должность, Ф.И.О.)

\_\_\_\_\_  
(Подпись)

#### Члены рабочей группы:

Заведующий хозяйством

Тихомирова Л.В.

(Должность, Ф.И.О.)

\_\_\_\_\_  
(Подпись)

Председатель профсоюза

\_\_\_\_\_  
(Должность, Ф.И.О.)

\_\_\_\_\_  
(Подпись)

В том числе:

представители общественных  
организаций инвалидов

\_\_\_\_\_  
(Должность, Ф.И.О.)

\_\_\_\_\_  
(Подпись)

\_\_\_\_\_  
(Должность, Ф.И.О.)

\_\_\_\_\_  
(Подпись)

представители организации,  
расположенной на объекте

Инспектор по кадрам

Н.В.Гончарова

(Должность, Ф.И.О.)

\_\_\_\_\_  
(Подпись)

Управленческое решение согласовано «28» января 2021г. (протокол № \_\_\_\_\_)  
Комиссией (название). \_\_\_\_\_

---

**I Результаты обследования:**

**1. Территории, прилегающей к зданию (участка)**  
**МБОУ «СОШ № 68, г. Челябинска», ул. Барбюса, 65-а**  
 Наименование объекта, адрес

№ п/п	Наименование функционально-планировочного элемента	Наличие элемента			Выявленные нарушения и замечания		Работы по адаптации объектов	
		есть/нет	№ на плане	№ фото	Содержание	Значимо для инвалида (категория)	Содержание	Виды работ
1.1	Вход (входы) на территорию	есть		1	Ширина калитки – 0,9 м. Отсутствует информационная поддержка на всех путях МГН	все	Необходимо согласование со специалистами	Текущий ремонт, установка информационных знаков
1.2	Путь (пути) движения на территории	есть			Асфальтовое покрытие, ровность, Отсутствует информационная поддержка на всех путях	все	Необходимо согласование со специалистами	Капитальный ремонт асфальтового покрытия, установка информационных знаков
1.3	Лестница (наружная)	нет	-	-	-	-	-	-
1.4	Пандус (наружный)	нет		-	-	-	-	-
1.5	Автостоянка и парковка	нет	-	-	-	-	-	-
	ОБЩИЕ требования к зоне				Отсутствует беспрепятственное и удобное передвижение МГН по участку к зданию, нет информационной поддержки на всех путях движения МГН, невозможно совмещение транспортных проездов и пешеходных дорог, отсутствуют места отдыха на участке	все		

## II Заключение по зоне:

Наименование структурно-функциональной зоны	Состояние доступности* (к пункту 3.4 Акта обследования ОСИ)	Приложение		Рекомендации по адаптации (вид работы)** к пункту 4.1 Акта обследования ОСИ
		№ на плане	№ фото	
Территории, прилегающие к зданию (участка)	ДУ		1,2,3	

\* указывается: **ДП-В** - доступно полностью всем; **ДП-И** (К, О, С, Г, У) – доступно полностью избирательно (указать категории инвалидов); **ДЧ-В** - доступно частично всем; **ДЧ-И** (К, О, С, Г, У) – доступно частично избирательно (указать категории инвалидов); **ДУ** - доступно условно, **ВНД** - недоступно

\*\*указывается один из вариантов: не нуждается; ремонт (текущий, капитальный); индивидуальное решение с ТСР; технические решения невозможны – организация альтернативной формы обслуживания

Комментарий к заключению: Территории, прилегающие к зданию (участка) условно доступны

**I Результаты обследования:  
2. Входа (входов) в здание**

МБОУ «СОШ № 68 г. Челябинска», ул. Барбюса, 65-а  
Наименование объекта, адрес

№ п/п	Наименование функционально-планировочного элемента	Наличие элемента		Выявленные нарушения и замечания		Работы по адаптации объектов		
		есть/нет	№ на плане	№ фото	Содержание	Значимо для инвалида (категория)	Содержание	Виды работ
2.1	Лестница (наружная)	есть		4,5, 6	Высота подъема – 0,16м Должна быть высота подъема не более 0,12м;	все		Капитальный ремонт лестницы
2.2	Пандус (наружный)	нет		-				
2.3	Входная площадка (перед дверью)	есть		7	Ширина -1,9м, длина - 7,1м	все		
2.4	Дверь (входная)	есть		6	Дверной проем – 1,0м, порог более 0,025м	все		Текущий ремонт, устранения порога
2.5	Тамбур	есть		8	Длина 4,6м, ширина 2,3м	все		
	ОБЩИЕ требования к зоне					все		

**II Заключение по зоне:**

Наименование структурно-функциональной зоны	Состояние доступности* (к пункту 3.4 Акта обследования ОСИ)	Приложение		Рекомендации по адаптации (вид работы)** к пункту 4.1 Акта обследования ОСИ
		№ на плане	№ фото	
Входа (входов) в здание	ДЧ-В		6	технические решения невозможны – организация альтернативной формы обслуживания капитальный ремонт, реконструкция

\* указывается: ДП-В - доступно полностью всем; ДП-И (К, О, С, Г, У) – доступно полностью избирательно (указать категории инвалидов); ДЧ-В - доступно частично всем; ДЧ-И (К, О, С, Г, У) – доступно частично избирательно (указать категории инвалидов); ДУ - доступно условно, ВНД - недоступно

\*\*указывается один из вариантов: не нуждается; ремонт (текущий, капитальный); индивидуальное решение с ТСР; технические решения невозможны – организация альтернативной формы обслуживания

Комментарий к заключению: Территории, прилегающей к зданию (участка) условно доступны

**I Результаты обследования:**

**3. Пути (путей) движения внутри здания (в т.ч. путей эвакуации)**

МБОУ «СОШ № 68 г. Челябинска», ул. Барбюса, 65-а  
Наименование объекта, адрес

№ п/п	Наименование функционально-планировочного элемента	Наличие элемента			Выявленные нарушения и замечания		Работы по адаптации объектов	
		есть/нет	№ на плане	№ фото	Содержание	Значимо для инвалида (категория)	Содержание	Виды работ
3.1	Коридор (вестибюль, зона ожидания, галерея, балкон)	есть		9	--отсутствуют рельефные обозначения, звуковая сигнализация, информационная поддержка.	все		
3.2	Лестница (внутри здания)	есть		10, 11	Уклон лестниц больше чем 1:2, стороны, отсутствуют рельефные обозначения этажей.	все	Необходимо согласование со специалистами	Капитальный ремонт
3.3	Пандус (внутри здания)	нет	-	-	-	-	-	-
3.4	Лифт пассажирский (или подъемник)	нет	-	-	-	-	-	-
3.5	Дверь	есть		8, 10	Отсутствует дублирующие рельефные знаки, нет противоударной полосы внутри дверного полотна, отсутствуют смотровые щели из прозрачного материала.	все	Необходимо согласование со специалистами	Капитальный ремонт
3.6	Пути эвакуации (в т.ч. зоны безопасности)	есть		12, 13	Эвакуация осуществляется по коридорам и лестницам	-	-	-
	ОБЩИЕ требования к зоне				Проектные решения здания не могут обеспечить безопасность МГН всех категорий	все		

## II Заключение по зоне:

Наименование структурно-функциональной зоны	Состояние доступности* (к пункту 3.4 Акта обследования ОСИ)	Приложение		Рекомендации по адаптации (вид работы)** к пункту 4.1 Акта обследования ОСИ
		№ на плане	№ фото	
Пути (путей) движения внутри здания (в т. ч. путей эвакуации)	ВДН		9,10,11,12,13,17	Необходимо согласование со специалистами, капитальный ремонт, реконструкция

\* указывается: **ДП-В** - доступно полностью всем; **ДП-И** (К, О, С, Г, У) – доступно полностью избирательно (указать категории инвалидов); **ДЧ-В** - доступно частично всем; **ДЧ-И** (К, О, С, Г, У) – доступно частично избирательно (указать категории инвалидов); **ДУ** - доступно условно, **ВДН** - недоступно

\*\*указывается один из вариантов: не нуждается; ремонт (текущий, капитальный); индивидуальное решение с ТСП; технические решения невозможны – организация альтернативной формы обслуживания

Комментарий к заключению: Пути (путей) движения внутри здания (в т. ч. путей эвакуации) временно недоступны



**I Результаты обследования:**

**4. Зоны целевого назначения здания (целевого посещения объекта)**

**Вариант I – зона обслуживания инвалидов**

МБОУ «СОШ № 68, г. Челябинска», ул. Барбюса, 65-а

Наименование объекта, адрес

№ п/п	Наименование функционально-планировочного элемента	Наличие элемента			Выявленные нарушения и замечания		Работы по адаптации объектов	
		есть/нет	№ на плане	№ фото	Содержание	Значимое для инвалида (категория)	Содержание	Виды работ
4.1	Кабинетная форма обслуживания	нет			Ширина дверных проемов 0,9м, отсутствуют зоны для самостоятельного разворота инвалида на кресле-коляске, отсутствуют дублирующие рельефные знаки. Замена парт в кабинетах.	все	Приобретение парт, столов	Капитальный ремонт (замена двери, установка информационных обозначений, рельефных знаков)
4.2	Зальная форма обслуживания	нет			отсутствуют вмонтированные системы индивидуального прослушивания.	все	Необходимо согласование со специалистами	установка систем индивидуального прослушивания
4.3	Прилавочная форма обслуживания	нет	-	-	-	-	-	-
4.4	Форма обслуживания с перемещением по маршруту	есть			Расписание занятий	-	-	-
4.5	Кабина индивидуального обслуживания	нет	-	-	-	-	-	-
	ОБЩИЕ требования к зоне				Нет специально выделенных мест для инвалидов и других МГН, отсутствуют дублирующие рельефные знаки, пандусы, лифты и др. подъемные механизмы.	все		Капитальный ремонт

## II Заключение по зоне:

Наименование структурно-функциональной зоны	Состояние доступности* (к пункту 3.4 Акта обследования ОСИ)	Приложение		Рекомендации по адаптации (вид работы)** к пункту 4.1 Акта обследования ОСИ
		№ на плане	№ фото	
Зоны целевого назначения здания (целевого посещения объекта)	ВНД		-	Необходимо согласование со специалистами, капитальный ремонт

\* указывается: **ДП-В** - доступно полностью всем; **ДП-И** (К, О, С, Г, У) – доступно полностью избирательно (указать категории инвалидов); **ДЧ-В** - доступно частично всем; **ДЧ-И** (К, О, С, Г, У) – доступно частично избирательно (указать категории инвалидов); **ДУ** - доступно условно, **ВНД** - недоступно

\*\*указывается один из вариантов: не нуждается; ремонт (текущий, капитальный); индивидуальное решение с ТСР; технические решения невозможны – организация альтернативной формы обслуживания

Комментарий к заключению: Зоны целевого назначения здания (целевого посещения объекта) временно недоступны

### I Результаты обследования:

#### 4. Зоны целевого назначения здания (целевого посещения объекта) Вариант II – места приложения труда

Наименование функционально-планировочного элемента	Наличие элемента			Выявленные нарушения и замечания		Работы по адаптации объектов	
	есть/нет	№ на плане	№ фото	Содержание	Значимо для инвалида (категория)	Содержание	Виды работ
Место приложения труда	нет	-	-	-	-	-	-

#### II Заключение по зоне:

Наименование структурно-функциональной зоны	Состояние доступности* (к пункту 3.4 Акта обследования ОСИ)	Приложение		Рекомендации по адаптации (вид работы)** к пункту 4.1 Акта обследования ОСИ
		№ на плане	№ фото	

\* указывается: **ДП-В** - доступно полностью всем; **ДП-И** (К, О, С, Г, У) – доступно полностью избирательно (указать категории инвалидов); **ДЧ-В** - доступно частично всем; **ДЧ-И** (К, О, С, Г, У) – доступно частично избирательно (указать категории инвалидов); **ДУ** - доступно условно, **ВНД** - недоступно

\*\*указывается один из вариантов: не нуждается; ремонт (текущий, капитальный); индивидуальное решение с ТСП; технические решения невозможны – организация альтернативной формы обслуживания

Комментарий к заключению: \_\_\_\_\_

### I Результаты обследования:

#### 4. Зоны целевого назначения здания (целевого посещения объекта)

##### Вариант III – жилые помещения

Наименование функционально-планировочного элемента	Наличие элемента			Выявленные нарушения и замечания		Работы по адаптации объектов	
	есть/нет	№ на плане	№ фото	Содержание	Значимо для инвалида (категория)	Содержание	Виды работ
Жилые помещения	нет	-	-	-	-	-	-

### II Заключение по зоне:

Наименование структурно-функциональной зоны	Состояние доступности* (к пункту 3.4 Акта обследования ОСИ)	Приложение		Рекомендации по адаптации (вид работы)** к пункту 4.1 Акта обследования ОСИ
		№ на плане	№ фото	

\* указывается: **ДП-В** - доступно полностью всем; **ДП-И** (К, О, С, Г, У) – доступно полностью избирательно (указать категории инвалидов); **ДЧ-В** - доступно частично всем; **ДЧ-И** (К, О, С, Г, У) – доступно частично избирательно (указать категории инвалидов); **ДУ** - доступно условно, **ВНД** - недоступно

\*\*указывается один из вариантов: не нуждается; ремонт (текущий, капитальный); индивидуальное решение с ТСР; технические решения невозможны – организация альтернативной формы обслуживания

Комментарий к заключению: \_\_\_\_\_

**I Результаты обследования:  
5. Санитарно-гигиенических помещений**

Наименование объекта, адрес

№ п/п	Наименование функционально-планировочного элемента	Наличие элемента			Выявленные нарушения и замечания		Работы по адаптации объектов	
		есть/нет	№ на плане	№ фото	Содержание	Значимо для инвалида (категория)	Содержание	Виды работ
5.1	Туалетная комната	есть		14, 15, 16	Не оборудованы двусторонней связью с диспетчером или дежурным, нет кнопки звонка (в дежурную комнату), нет аварийного освещения, нет универсальной кабины (1,65*1,8м)	все	Оборудованы кабин в санузле (реконструкция – расширение дверного проема, прикрепление крючка для костылей)	Капитальный ремонт
5.2	Душевая/ ванная комната	нет	-	-	-	-	-	-
5.3	Бытовая комната	нет	-	-	-	-	-	-
	<b>ОБЩИЕ требования к зоне</b>				Отсутствует универсальная кабина, доступная для всех категорий граждан: - в любых общественных зданиях (при численности посетителей 50 человек и более или при продолжительности нахождения посетителя в здании 60 мин и более) Отсутствуют поручни, штанги, поворотные или откидные сидения. Отсутствуют дублирующие рельефные знаки информирующие обозначения помещений			Капитальный ремонт

## II Заключение по зоне:

Наименование структурно-функциональной зоны	Состояние доступности* (к пункту 3.4 Акта обследования ОСИ)	Приложение		Рекомендации по адаптации (вид работы)** к пункту 4.1 Акта обследования ОСИ
		№ на плане	№ фото	
Санитарно-гигиенических помещений	ВДН		14,15,16	Необходимо согласование со специалистами, капитальный ремонт

\* указывается: **ДП-В** - доступно полностью всем; **ДП-И** (К, О, С, Г, У) – доступно полностью избирательно (указать категории инвалидов); **ДЧ-В** - доступно частично всем; **ДЧ-И** (К, О, С, Г, У) – доступно частично избирательно (указать категории инвалидов); **ДУ** - доступно условно, **ВДН** - недоступно

\*\*указывается один из вариантов: не нуждается; ремонт (текущий, капитальный); индивидуальное решение с ТСР; технические решения невозможны – организация альтернативной формы обслуживания

Комментарий к заключению: Санитарно-гигиенических помещения временно недоступны

**I Результаты обследования:  
6. Системы информации на объекте**

МБОУ «СОШ № 68 г. Челябинска», ул. Барбюса, 65-а  
Наименование объекта, адрес

№ п/п	Наименование функционально-планировочного элемента	Наличие элемента			Выявленные нарушения и замечания		Работы по адаптации объектов	
		есть/нет	№ на плане	№ фото	Содержание	Значимо для инвалида (категория)	Содержание	Виды работ
6.1	Визуальные средства	нет	-	-	-	-	-	-
6.2	Акустические средства	нет	-	-	-	-	-	-
6.3	Тактильные средства	нет	-	-	-	-	-	-
	ОБЩИЕ требования к зоне				Системы средств информации и сигнализации об опасности не являются комплексными для всех категорий инвалидов (визуальными, звуковыми и тактильными) и соответствовать ГОСТ. Система средств информации зон и помещений не обеспечивает; - непрерывность информации, своевременное ориентирование и однозначное опознание объектов и мест посещения; - не предусматривает возможность получения информации об ассортименте предоставляемых услуг, размещении и назначении функциональных элементов, расположении путей эвакуации, не предупреждает об опасности в экстремальных ситуациях и т.п. Система оповещения о пожаре – не является световой, синхронно			

					со звуковой сигнализацией			
--	--	--	--	--	---------------------------	--	--	--

**II Заключение по зоне:**

Наименование структурно-функциональной зоны	Состояние доступности* (к пункту 3.4 Акта обследования ОСИ)	Приложение		Рекомендации по адаптации (вид работы)** к пункту 4.1 Акта обследования ОСИ
		№ на плане	№ фото	
Системы информации на объекте	ВНД	-	-	Капитальный ремонт

\* указывается: **ДП-В** - доступно полностью всем; **ДП-И** (К, О, С, Г, У) – доступно полностью избирательно (указать категории инвалидов); **ДЧ-В** - доступно частично всем; **ДЧ-И** (К, О, С, Г, У) – доступно частично избирательно (указать категории инвалидов); **ДУ** - доступно условно, **ВНД** - недоступно

\*\*указывается один из вариантов: не нуждается; ремонт (текущий, капитальный); индивидуальное решение с ТСП; технические решения невозможны – организация альтернативной формы обслуживания



Утверждаю:  
 Директор МБОУ «СОШ № 68  
 г. Челябинска»  
 по адресу: ул. Агалакова д.19  
 Л.Р. Уторова  
 «16» апреля 2024 год




**АКТ ИЗМЕНЕНИЯ И ДОПОЛНЕНИЯ В ПАСПОРТ ДОСТУПНОСТИ**  
 объекта социальной инфраструктуры (ОСИ) № VII.151 от 10 марта 2021 г.  
 оценка соответствия уровня доступности для инвалидов объекта и  
 имеющихся недостатков и обеспечения условий его доступности для  
 инвалидов

№ п/п	Условия доступности для инвалидов объекта	Оценка состояния уровня доступности и имеющихся недостатков в обеспечении условий доступности для инвалидов объекта: (соблюдено – «+» / не соблюдено – «-» / не требуется – «*»)
3	Наличие условий для индивидуальной мобильности инвалидов, в том числе:	
	-выделенные стоянки автотранспортных средств для инвалидов	+
	- сменные кресла-коляски	-
	-адаптированные лифты	-
	-поручни с двух сторон	-
	-пандусы	+
	-подъемные платформы (аппарели)	-
	-раздвижные двери	-
	-доступные входные группы	+
	-доступные санаторно –гигиенические помещения	-
	-достаточная ширина дверных проемов в стенах , лестничных маршей, площадок	+
	-контрастная маркировка прозрачной поверхности для слабовидящих и слепых	+
	-контрастная маркировка ступеней для слабовидящих и слепых	+
	-кнопка вызова персонала	+

Комиссия проводившая обследования доступности инвалидов:

Председатель ПК:

 Дементьев С.Н.


Заместитель директора по УВР

 Михайленко Л.В.

Заместитель директора по АХЧ

 Куслина Н.Н..

Утверждаю:  
 Директор МБОУ «СОШ № 68  
 Челябинска»  
 по адресу: ул. Вагнера д.70а  
 Л.Р.Уторова  
 «16» апреля 2024 год




**АКТ ИЗМЕНЕНИЯ И ДОПОЛНЕНИЯ В ПАСПОРТ ДОСТУПНОСТИ**  
 объекта социальной инфраструктуры (ОСИ) № VII.142 от 28 января 2021 г.  
 оценка соответствия уровня доступности для инвалидов объекта и  
 имеющихся недостатков и обеспечения условий его доступности для  
 инвалидов


№ п/п	Условия доступности для инвалидов объекта	Оценка состояния уровня доступности и имеющихся недостатков в обеспечении условий доступности для инвалидов объекта: (соблюдено – «+» / не соблюдено – «-» / не требуется – «*»)
3	Наличие условий для индивидуальной мобильности инвалидов, в том числе:	
	-выделенные стоянки автотранспортных средств для инвалидов	+
	- сменные кресла-коляски	-
	-адаптированные лифты	-
	-поручни с двух сторон	-
	-пандусы	+
	-подъемные платформы (аппарели)	-
	-раздвижные двери	-
	-доступные входные группы	+
	-доступные санаторно –гигиенические помещения	-
	-достаточная ширина дверных проемов в стенах , лестничных маршей, площадок	+
	-контрастная маркировка прозрачной поверхности для слабовидящих и слепых	+
	-контрастная маркировка ступеней для слабовидящих и слепых	+
	-кнопка вызова персонала	+

Комиссия проводившая обследования доступности инвалидов:


Председатель ПК:

 Дементьев С.Н.


Заместитель директора по УВР

 Нафикова Е.В.

Заместитель директора по АХЧ

 Куслина Н.Н..

Утверждаю:  
Директор МБОУ «СОШ № 68  
г. Челябинска»  
по адресу: ул. Гухачевского д.15  
Л.Р.Уторова  
«16» апреля 2024 год




**АКТ ИЗМЕНЕНИЯ И ДОПОЛНЕНИЯ В ПАСПОРТ ДОСТУПНОСТИ**  
объекта социальной инфраструктуры (ОСИ) № VII.147 от 28 января 2021 г.  
оценка соответствия уровня доступности для инвалидов объекта и  
имеющихся недостатков и обеспечения условий его доступности для  
инвалидов


№ п/п	Условия доступности для инвалидов объекта	Оценка состояния уровня доступности и имеющихся недостатков в обеспечении условий доступности для инвалидов объекта: (соблюдено – «+» / не соблюдено – «-» / не требуется – «*»)
3	Наличие условий для индивидуальной мобильности инвалидов, в том числе:	
	-выделенные стоянки автотранспортных средств для инвалидов	+
	- сменные кресла-коляски	-
	-адаптированные лифты	-
	-поручни с двух сторон	-
	-пандусы	+
	-подъемные платформы (аппарели)	-
	-раздвижные двери	-
	-доступные входные группы	+
	-доступные санаторно –гигиенические помещения	-
	-достаточная ширина дверных проемов в стенах , лестничных маршей, площадок	+
	-контрастная маркировка прозрачной поверхности для слабовидящих и слепых	+
	-контрастная маркировка ступеней для слабовидящих и слепых	+
	-кнопка вызова персонала	+

Комиссия проводившая обследования доступности инвалидов:


Председатель ПК:

 Дементьев С.Н.


Заместитель директора по УВР

 Зылькова О.Г.

Заместитель директора по АХЧ

 Куслина Н.Н..

Утверждаю:  
Директор МБОУ «СОШ № 68  
Челябинска»  
по адресу: ул. Барбюса д.65а  
Д.Р. Уторова  
«16» апреля 2024 год




**АКТ ИЗМЕНЕНИЯ И ДОПОЛНЕНИЯ В ПАСПОРТ ДОСТУПНОСТИ**  
объекта социальной инфраструктуры (ОСИ) № VII. от 28 января 2021 г.  
оценка соответствия уровня доступности для инвалидов объекта и  
имеющихся недостатков и обеспечения условий его доступности для  
инвалидов

№ п/п	Условия доступности для инвалидов объекта	Оценка состояния уровня доступности и имеющихся недостатков в обеспечении условий доступности для инвалидов объекта: (соблюдено – «+» / не соблюдено – «-» / не требуется – «*»)
3	Наличие условий для индивидуальной мобильности инвалидов, в том числе:	
	-выделенные стоянки автотранспортных средств для инвалидов	+
	- сменные кресла-коляски	-
	-адаптированные лифты	-
	-поручни с двух сторон	-
	-пандусы	+
	-подъемные платформы (аппарели)	-
	-раздвижные двери	-
	-доступные входные группы	+
	-доступные санаторно –гигиенические помещения	-
	-достаточная ширина дверных проемов в стенах , лестничных маршей, площадок	+
	-контрастная маркировка прозрачной поверхности для слабовидящих и слепых	+
	-контрастная маркировка ступеней для слабовидящих и слепых	+
	-кнопка вызова персонала	+

Комиссия проводившая обследования доступности инвалидов:


Председатель ПК:

 Дементьев С.Н.

Заместитель директора по УВР

 Алипова И.Н.

Заместитель директора по АХЧ

 Куслина Н.Н..